

配布・回収結果

配布・回収結果

西宮市地域コミュニティ 町別エリア一覧と回収結果

コミュニティ	所 属	発送数 A	有効回収数 B	有効回収率 B/A(%)	
1 香櫨園	大浜町・川東町・川添町・川西町・中浜町・堀切町・屋敷町・松下町・弓場町・上葎原町・中葎原町・下葎原町	92	52	56.5	
2 浜 脇	田中町・社家町・馬場町・浜町・宮西町・市庭町・荒戎町・建石町・前浜町・西波止町・泉町・宮前町・浜脇町・鞍掛町・産所町・今在家町・戸田町・和上町・六湛寺町・神楽町・本町・久保町・西宮浜1～4丁目	207	112	54.1	
3 用 海	東町1、2丁目・浜松原町・朝風町・東浜町・石在町・染殿町・池田町・松原町・与古道町・用海町	89	41	46.1	
4 津 門	津門稲荷町・津門仁辺町・津門宝津町・津門大箇町・津門綾羽町・津門吳羽町・津門西口町・津門大塚町・津門飯田町・今津曙町・今津山中町	106	47	44.3	
5 春 風	上甲子園1～5丁目・今津野田町・今津上野町・甲子園春風町・甲子園浦風町・甲子園浜田町・甲子園六石町・甲子園砂田町・甲子園三保町	109	56	51.4	
6 今 津	今津水波町・今津二葉町・今津社前町・今津大東町・今津出在家町・今津巽町・今津久寿川町・津門川町・津門住江町・今津西浜町・今津港町・今津真砂町・甲子園高潮町・甲子園洲鳥町・甲子園綱引町	114	59	51.8	
7 夙 川	羽衣町・霞町・大谷町・御茶家所町・郷免町・松園町・相生町・殿山町・雲井町・高塚町・木津山町(1～8番)・深谷町(1、2番)	82	46	56.1	
8 越木岩	南越木岩町・老松町・西平町・松風町・石芻町・樋之池町・豊染町・桜町・松生町・久出ヶ谷町・菊谷町・松ヶ丘町・角石町・毘沙門町・美作町・甌岩町・木津山町(9～11番)・深谷町(3～12番)	141	80	56.7	
9 苦楽園	苦楽園一番町～六番町・北山町・柏堂町・柏堂西町・剣谷町・湯元町・鷲林寺字剣谷・越水字社家郷山・鷲林寺町・鷲林寺1、2丁目・鷲林寺南町	55	32	58.2	
10 安 井	安井町・千歳町・寿町・平松町・常磐町・分銅町・未広町・江上町・城ヶ掘町・櫛塚町・中前田町・中須佐町(1～8番)	86	47	54.7	
11 大 社	清水町・西田町・満池谷町・城山・桜谷町・南郷町・大井手町・若松町・越水町・神垣町・室川町・柳本町・大社町(1、2、7～10・13番)	97	51	52.6	
12 神 原	結善町・名次町・北名次町・獅子ヶ口町・神原(1～13番)・大社町(3～6、11、12番)・奥畑(1～7番)・神園町(1、2番)	67	33	49.3	
13 甲陽園	甲陽園山王町・甲陽園本庄町・甲陽園日之出町・甲陽園若江町・甲陽園西山町・甲陽園目神山町・甲山町・六軒町・五月ヶ丘町・新甲陽町・甲陽園東山町・神原(14、15番)・奥畑(8番)・神園町(3～16番)・上ヶ原山田町(4番143号)(パラツイーナセシリア分のみ)	116	60	51.7	
14 芦 原	神明町・神祇官町・芦原町・西福町・中殿町・森下町・津田町・中須佐町(9番)	46	17	37.0	
15 平 木	南昭和町・両度町・平木町・青木町・高松町(1～5、7番...阪急今津線以西)	55	27	49.1	
16 広 田	愛宕山・高座町・北昭和町・丸橋町・能登町・大畑町・河原町・広田町・中屋町・岡田山(1～3番)	115	68	59.1	
17 上ヶ原	上ヶ原一番町～十番町・上甲東園1～3丁目・5丁目・仁川町3～6丁目・仁川五ヶ山町・仁川百合野町・一ヶ谷町・上ヶ原山手町・上ヶ原山田町(パラツイーナセシリア分除く)・岡田山(4、7番)・門戸西町(1、10番)	156	89	57.1	
甲東	18 甲東1	門戸荘・松籟荘・神呪町・上甲東園6丁目・甲東園3丁目・上大市1、2丁目・門戸東町・門戸岡田町・下大市東町・下大市西町・上甲東園4丁目・門戸西町(2～9番)・岡田山(5、6番)	115	55	47.8
	19 甲東2	段上町1～8番町・上大市3～5丁目・仁川町1、2丁目・一里山町・田近野町・樋ノ口1、2丁目・大島町・若山町・門前町・甲東園1、2丁目	191	101	52.9

20	北口	甲風園1～3丁目・高木東町・高木西町・北口町・長田町・伏原町・薬師町・林田町・野間町・荒木町・大森町・堤町・上之町・日野町・高松町(6、8～22番...阪急今津線以東)	167	86	51.5
21	瓦木	大屋町・中島町・田代町・高畑町・深津町・天道町・瓦林町・熊野町・二見町・甲子園口北町・松山町・松並町	174	93	53.4
22	甲子園口	甲子園口1～6丁目・戸崎町	91	51	56.0
鳴尾	23 鳴尾1	小曾根町1～4丁目・小松東町1～3丁目・小松北町1、2丁目・小松西町1、2丁目・小松町1、2丁目・小松南1～3丁目・甲子園一番町～六番町・里中町1～3丁目・上鳴尾町・若草町1、2丁目・学文殿町1、2丁目・花園町	224	120	53.6
	24 鳴尾2	武庫川町・池開町・鳴尾町1～5丁目・甲子園七番町～九番町・甲子園町・南甲子園1～3丁目・浜甲子園1～4丁目・古川町・枝川町・上田西町・笠屋町・東鳴尾町1、2丁目・上田東町・上田中町・甲子園浜1～3丁目	331	178	53.8
	25 鳴尾3	高須町1、2丁目・鳴尾浜1～3丁目	152	75	49.3
26	名塩	名塩南台1～4丁目・名塩山荘・名塩ガーデン・名塩平成台・名塩茶園場・名塩新町・名塩1～3丁目・名塩木之元・名塩東久保・名塩美山・名塩赤坂・塩瀬町名塩・東山台1～5丁目・国見台1～6丁目・清瀬台・名塩さくら台1～4丁目	134	69	51.5
27	生瀬	塩瀬町生瀬・生瀬町1、2丁目・生瀬東町・青葉台1、2丁目・宝生ヶ丘1、2丁目・生瀬高台・花の峯・生瀬武庫川町	65	40	61.5
28	山口	山口町上山口・山口町上山口1～4丁目・山口町金仙寺・山口町下山口・山口町下山口1～5丁目・山口町中野・山口町香花園・山口町名来・山口町名来1、2丁目・山口町阪神流通センター1～3丁目・山口町船坂・北六甲台1～5丁目・すみれ台1～3丁目	123	71	57.7

注1：西宮コミュニティ協会「地域コミュニティ町別エリア一覧」より引用した。

注2：甲東・鳴尾については、各コミュニティ別の調査標本数

注3：回答者のうち、コミュニティ不明は36人。

	発送数 A	有効回収数 B	有効回収率 B/A(%)
総数	3,500	1,891	54.0
20～29歳	448	122	27.2
30～39歳	598	282	47.2
40～49歳	728	379	52.1
50～59歳	506	284	56.1
60～69歳	570	175	30.7
70歳以上	650	216	33.2

年齢不明7件

男性	発送数 A	有効回収数 B	有効回収率 B/A(%)
総数	1,595	724	45.4
20～29歳	201	47	23.4
30～39歳	293	109	37.2
40～49歳	339	131	38.6
50～59歳	232	114	49.1
60～69歳	255	144	56.5
70歳以上	275	176	64.0

女性	発送数 A	有効回収数 B	有効回収率 B/A(%)
総数	1,905	1,109	58.2
20～29歳	247	72	29.1
30～39歳	305	165	54.1
40～49歳	389	237	60.9
50～59歳	274	161	58.8
60～69歳	315	238	75.6
70歳以上	375	231	61.6

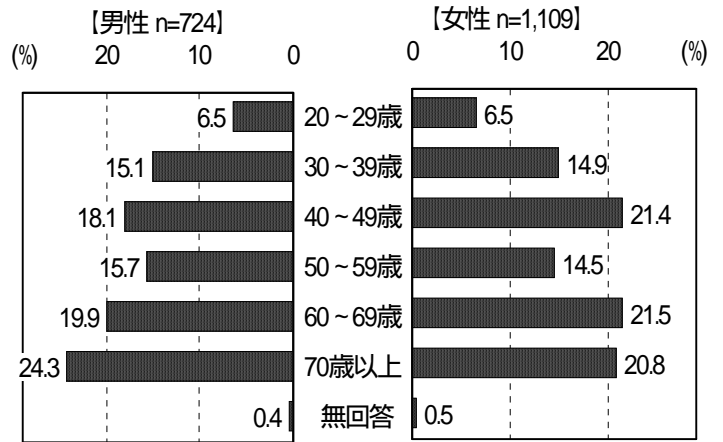
男性年齢不明3件、女性年齢不明5件、性別不明58件

回答者の属性

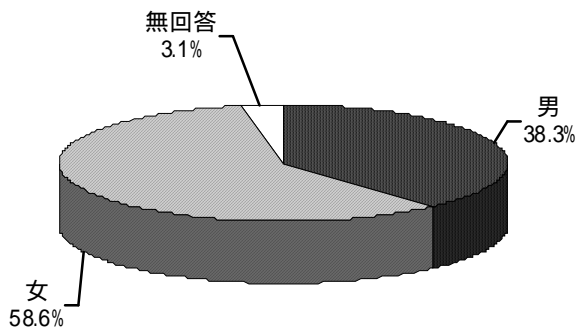
コミュニティ別 (n=1,891)

コミュニティ	%	コミュニティ	%	コミュニティ	%
香櫨園	2.7	大社	2.7	瓦木	4.9
浜脇	5.9	神原	1.7	甲子園口	2.7
用海	2.2	甲陽園	3.2	鳴尾1	6.3
津門	2.5	芦原	0.9	鳴尾2	9.4
春風	3.0	平木	1.4	鳴尾3	4.0
今津	3.1	広田	3.6	名塩	3.6
夙川	2.4	上ヶ原	4.7	生瀬	2.1
越木岩	4.2	甲東1	2.9	山口	3.8
苦楽園	1.7	甲東2	5.3	無回答	1.9
安井	2.5	北口	4.5	合計	100.0

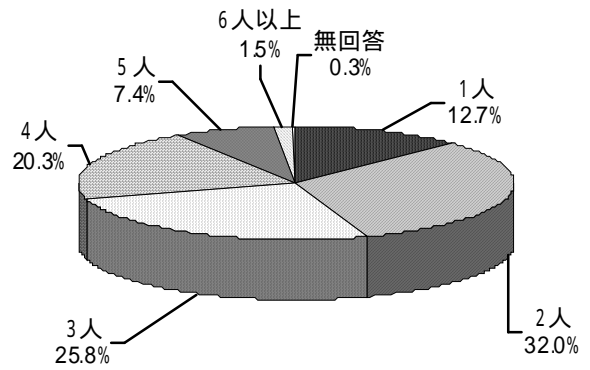
年齢 (n=1,891)



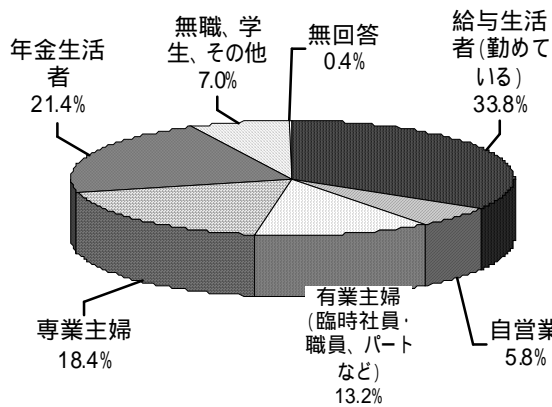
性別 (n=1,891)



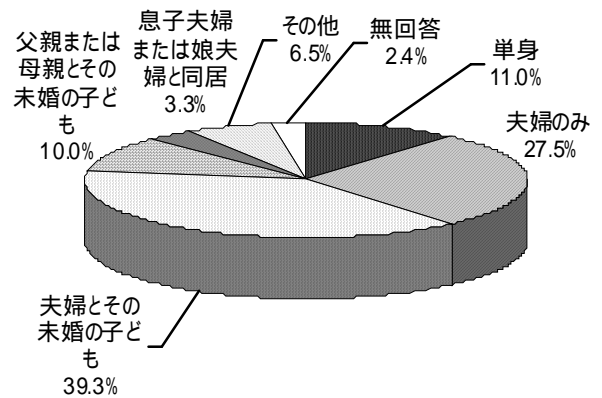
同居家族の人数 (n=1,891)



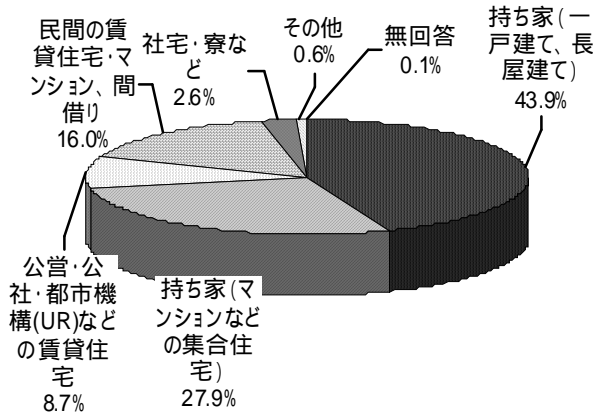
職業 (n=1,891)



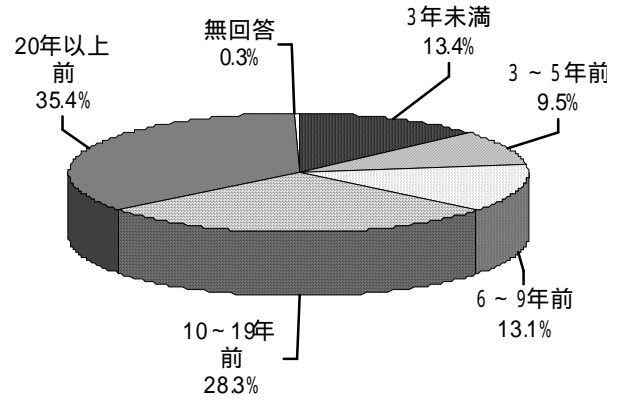
同居家族の世帯構成 (n=1,891)



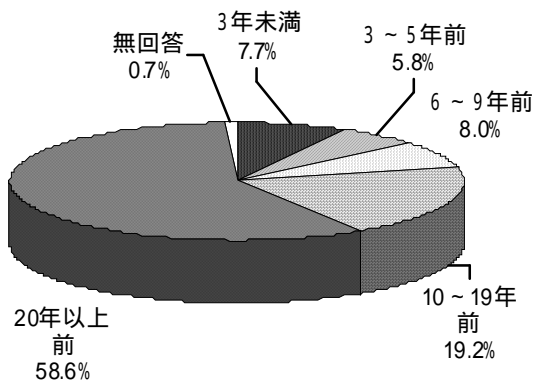
住まいの種別 (n=1,891)



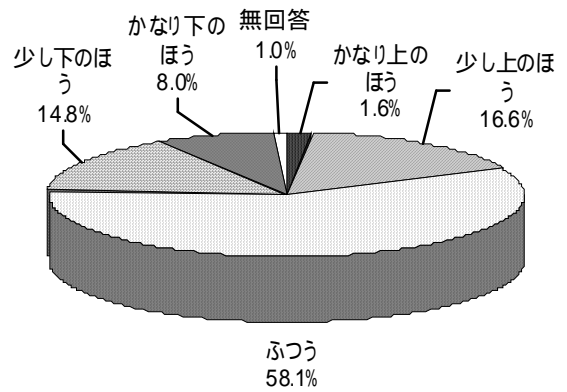
現住所居住時期 (n=1,891)



西宮市居住時期 (n=1,891)



家庭の暮らし向き (n=1,891)



西宮市 地域区分図

