



ひょうご防災ネット

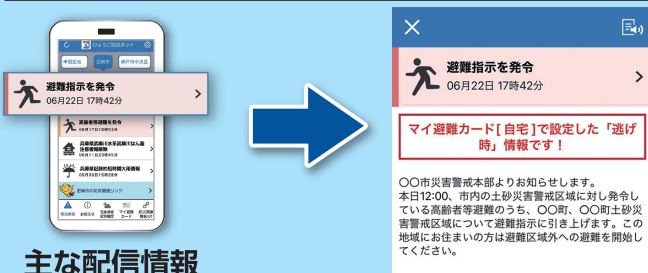
スマートフォンアプリ版！

「ひょうご防災ネット」は兵庫県および兵庫県内の市・町から「避難に関する情報」などの緊急情報や、地震、津波、気象警報などの防災に関する様々な情報を利用者の方々に提供するサービスです。

いつ発生するかわからない災害に備え、ぜひダウンロードしてください！！

主な機能

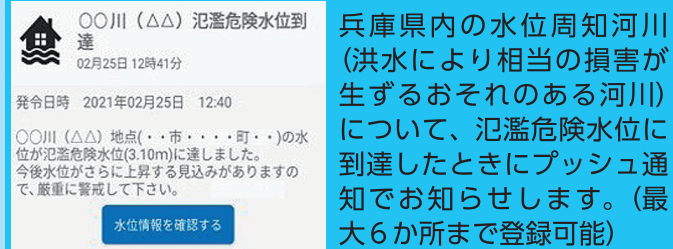
避難に関する情報や各種気象情報などをプッシュ通知！



主な配信情報


- 兵庫県・市・町からの緊急情報 ●避難関連情報
- 避難所関連情報 ●国民保護に関する情報
- その他緊急度の高い情報 ●津波注意報・警報
- 兵庫県・市・町からのお知らせ情報 ●地震情報
- 気象警報・特別警報 ●記録的短時間大雨情報
- 土砂災害警戒情報 ●河川洪水予報 ●竜巻注意情報
- 高潮氾濫発生情報

「氾濫危険水位到達情報」



兵庫県内の水位周知河川(洪水により相当の損害が生ずるおそれのある河川)について、氾濫危険水位に到達したときにプッシュ通知でお知らせします。(最大6か所まで登録可能)

「大雨危険度情報」



設定した市・町の大雨の危険度(土砂災害、洪水、浸水害)が警戒以上に上昇したときにプッシュ通知でお知らせします。危険度が高まっている場所を気象庁の「危険度分布マップ」で確認してください。(登録市町数の制限なし)

いざという時に備え「マイ避難カード」を作成



いざというときに、速やかに避難行動がとれるように、学びながら自身で考えた避難行動に移るタイミング(逃げ時)や避難場所をアプリ内「カード」に保存できます。また、保存した逃げ時に関する情報をプッシュ通知で受け取ると[マイ避難カード]を表示します。

避難場所を地図で検索



(※) 避難場所マップは外部サイトです。

12外国語対応

配信された緊急情報を自動翻訳して表示します。

- 中国語(簡体字・繁体字) ●英語 ●フランス語
- ドイツ語 ●インドネシア語 ●イタリア語 ●韓国語
- ポルトガル語 ●スペイン語 ●タイ語 ●ベトナム語

防災情報ポータルサイト

災害時に役立つと思われる、ポータルサイト(防災情報のリンク集)です。

音声読み上げ

スマートフォンの音声読み上げ機能を使い、配信した情報を読み上げることができます。

ご利用方法

まずは、アプリをダウンロードしましょう！

無料!!

QRコードを読み取ってダウンロードしてください。

または、[\[App Store\]](#)[\[Google Play\]](#)で「ひょうご防災」を検索してください。

ひょうご防災

検索

Android



iOS



※ウェブ版の「ひょうご防災ネット」をご利用の方にはメールでもアプリを案内します。

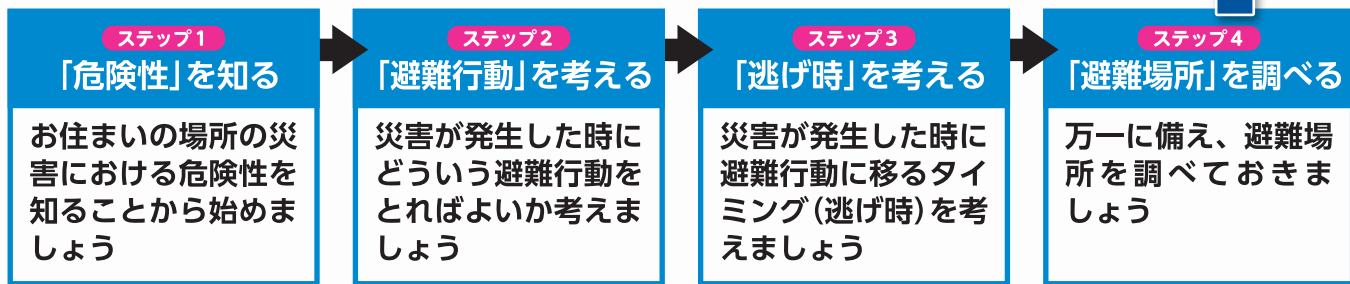
次に、アプリを起動し、初期設定をしましょう！

簡単!!



「マイ避難カード」を活用しましょう！

学びながら、4ステップでマイ避難カードを作成できます。いざという時の避難の行動に役立てましょう！



利用上の注意

アプリの利用料は無料ですが、所定のポケット通信が発生するため、通信会社の契約状況によってはポケット通信料が発生します。

操作に関するお問い合わせについては… [ひょうご防災ネットサポートセンター](#) [\[Eメール\] support@bosai.net](mailto:support@bosai.net)

発行：兵庫県危機管理部災害対策課

[\[電話\] 078-362-9811](tel:078-362-9811) [\[FAX\] 078-362-9911](tel:078-362-9911) [\[Eメール\] saitai@pref.hyogo.lg.jp](mailto:saitai@pref.hyogo.lg.jp)