

議案第 2 号

特定生産緑地（西宮市）の指定について【諮問】

目 次

1. 特定生産緑地指定（西宮市）の指定（案）…………… P. 1
2. 全体図・指定図（案）…………… P. 25

（資料 1）

特定生産緑地の指定手続きについて

西都計発第15-2号  
令和4年6月3日  
(2022年)

西宮市都市計画審議会  
会長 角野 幸博 様

西宮市長 石井 登志郎



特定生産緑地（西宮市）の指定について【諮問】

このことについて、生産緑地法第10条の2第3項の規定により、次のとおり審議会に諮問します。

## 特定生産緑地（西宮市）の指定

生産緑地法（昭和49年法律第68号）第10条の2第1項の規定に基づき、特定生産緑地を次のように指定する。

図面 番号	位 置	生産緑地地区名 (都市計画)	面 積			指定期限日	備 考
			生産緑地地区 (都市計画)	特定生産緑地			
				既に指定されている区域	新たに指定する区域		
1	山口町名来1丁目 地内	名来1丁目2	約 0.12 ha	約 1,182 m <sup>2</sup>	約 0 m <sup>2</sup>	令和14年10月6日	
1	山口町名来1丁目 地内	名来1丁目3	約 0.06 ha	約 649 m <sup>2</sup>	約 0 m <sup>2</sup>	令和14年10月6日	
1	山口町名来1丁目 地内	名来1丁目4	約 0.06 ha	約 0 m <sup>2</sup>	約 318 m <sup>2</sup>	令和14年10月6日	
1	山口町名来1丁目 地内	名来1丁目5	約 0.08 ha	約 640 m <sup>2</sup>	約 0 m <sup>2</sup>	令和14年10月6日	
1	山口町名来1丁目 地内	名来1丁目7	約 0.19 ha	約 763 m <sup>2</sup>	約 0 m <sup>2</sup>	令和14年10月6日	
1	山口町名来1丁目 地内	名来1丁目8	約 0.08 ha	約 0 m <sup>2</sup>	約 799 m <sup>2</sup>	令和14年10月6日	
1	山口町名来2丁目 地内	名来2丁目2	約 0.08 ha	約 791 m <sup>2</sup>	約 0 m <sup>2</sup>	令和14年10月6日	
1	山口町名来2丁目 地内	名来2丁目4	約 0.19 ha	約 0 m <sup>2</sup>	約 1,943 m <sup>2</sup>	令和14年10月6日	
1	山口町名来2丁目 地内	名来2丁目5	約 0.09 ha	約 0 m <sup>2</sup>	約 885 m <sup>2</sup>	令和14年10月6日	
1	山口町名来2丁目 地内	名来2丁目7	約 0.15 ha	約 0 m <sup>2</sup>	約 1,545 m <sup>2</sup>	令和14年10月6日	
1	山口町名来2丁目 地内	名来2丁目8	約 0.26 ha	約 2,253 m <sup>2</sup>	約 0 m <sup>2</sup>	令和14年10月6日	
1	山口町名来2丁目 地内	名来2丁目9	約 0.06 ha	約 647 m <sup>2</sup>	約 0 m <sup>2</sup>	令和14年10月6日	
1	山口町名来2丁目 地内	名来2丁目10	約 0.14 ha	約 1,029 m <sup>2</sup>	約 0 m <sup>2</sup>	令和14年10月6日	

## 特定生産緑地（西宮市）の指定

生産緑地法（昭和49年法律第68号）第10条の2第1項の規定に基づき、特定生産緑地を次のように指定する。

図面 番号	位 置	生産緑地地区名 (都市計画)	面 積			指定期限日	備 考
			生産緑地地区 (都市計画)	特定生産緑地			
				既に指定されている区域	新たに指定する区域		
2	山口町下山口 地内	下山口ニ老道	約 0.15 ha	約 0 m <sup>2</sup>	約 1,547 m <sup>2</sup>	令和14年10月6日	
2	山口町下山口3丁目 地内	下山口下屋敷1	約 0.31 ha	約 191 m <sup>2</sup>	約 2,911 m <sup>2</sup>	令和14年10月6日	
2	山口町下山口3丁目 地内	下山口下屋敷3	約 0.14 ha	約 0 m <sup>2</sup>	約 1,414 m <sup>2</sup>	令和14年10月6日	
2	山口町下山口3丁目 地内	下山口竹ノ本	約 0.06 ha	約 617 m <sup>2</sup>	約 0 m <sup>2</sup>	令和14年10月6日	
3	山口町下山口4丁目 地内	下山口西ノ久保	約 0.15 ha	約 0 m <sup>2</sup>	約 577 m <sup>2</sup>	令和14年10月6日	
3	山口町下山口4丁目 地内	下山口西ノ久保2	約 0.22 ha	約 1,665 m <sup>2</sup>	約 0 m <sup>2</sup>	令和14年10月6日	
3	山口町下山口4丁目 地内	下山口山水1	約 0.13 ha	約 1,307 m <sup>2</sup>	約 0 m <sup>2</sup>	令和14年10月6日	
3	山口町下山口4丁目 地内	下山口山水2	約 0.16 ha	約 0 m <sup>2</sup>	約 1,586 m <sup>2</sup>	令和14年10月6日	
3	山口町下山口4丁目 地内	下山口山水3	約 0.10 ha	約 0 m <sup>2</sup>	約 951 m <sup>2</sup>	令和14年10月6日	
3	山口町下山口4丁目 地内	上山口軸谷1	約 0.14 ha	約 0 m <sup>2</sup>	約 1,356 m <sup>2</sup>	令和14年10月6日	
4	山口町上山口 地内	上山口六傳	約 0.11 ha	約 0 m <sup>2</sup>	約 1,070 m <sup>2</sup>	令和14年10月6日	
4	山口町上山口 地内	上山口六傳1	約 0.06 ha	約 562 m <sup>2</sup>	約 0 m <sup>2</sup>	令和14年10月6日	
4	山口町下山口 外地内	下山口丸山2	約 0.55 ha	約 3,725 m <sup>2</sup>	約 1,787 m <sup>2</sup>	令和14年10月6日	



## 特定生産緑地（西宮市）の指定

生産緑地法（昭和49年法律第68号）第10条の2第1項の規定に基づき、特定生産緑地を次のように指定する。

図面 番号	位 置	生産緑地地区名 (都市計画)	面 積			指定期限日	備 考
			生産緑地地区 (都市計画)	特定生産緑地			
				既に指定されている区域	新たに指定する区域		
5	山口町下山口4丁目 地内	上山口久保縄手	約 0.05 ha	約 0 m <sup>2</sup>	約 501 m <sup>2</sup>	令和14年10月6日	
5	山口町下山口4丁目 地内	上山口尼ノ子1	約 0.37 ha	約 1,370 m <sup>2</sup>	約 1,437 m <sup>2</sup>	令和14年10月6日	
5	山口町上山口 地内	上山口尼ノ子2	約 0.07 ha	約 677 m <sup>2</sup>	約 0 m <sup>2</sup>	令和14年10月6日	
5	山口町上山口 地内	上山口尼ノ子3	約 0.63 ha	約 0 m <sup>2</sup>	約 3,086 m <sup>2</sup>	令和14年10月6日	
5	山口町上山口1丁目 地内	上山口門ノ戸2	約 0.46 ha	約 4,325 m <sup>2</sup>	約 0 m <sup>2</sup>	令和14年10月6日	
5	山口町上山口1丁目 地内	上山口寺ノ垣内	約 0.16 ha	約 1,647 m <sup>2</sup>	約 0 m <sup>2</sup>	令和14年10月6日	
5	山口町上山口 地内	上山口元ノ前1	約 0.28 ha	約 413 m <sup>2</sup>	約 1,934 m <sup>2</sup>	令和14年10月6日	
5	山口町上山口 地内	上山口元ノ前2	約 0.48 ha	約 2,104 m <sup>2</sup>	約 0 m <sup>2</sup>	令和14年10月6日	
5	山口町上山口 地内	上山口元ノ前3	約 0.26 ha	約 2,525 m <sup>2</sup>	約 0 m <sup>2</sup>	令和14年10月6日	
5	山口町上山口1丁目 地内	上山口北良垣内	約 0.08 ha	約 753 m <sup>2</sup>	約 0 m <sup>2</sup>	令和14年10月6日	
5	山口町上山口1丁目外地内	上山口口二ノ尾1	約 0.86 ha	約 6,590 m <sup>2</sup>	約 1,379 m <sup>2</sup>	令和14年10月6日	
5	山口町上山口 地内	上山口口二ノ尾4	約 0.30 ha	約 317 m <sup>2</sup>	約 2,239 m <sup>2</sup>	令和14年10月6日	
5	山口町上山口1丁目 地内	上山口芝ノ垣内1	約 0.28 ha	約 0 m <sup>2</sup>	約 2,840 m <sup>2</sup>	令和14年10月6日	

## 特定生産緑地（西宮市）の指定

生産緑地法（昭和49年法律第68号）第10条の2第1項の規定に基づき、特定生産緑地を次のように指定する。

図面 番号	位 置	生産緑地地区名 (都市計画)	面 積			指定期限日	備 考
			生産緑地地区 (都市計画)	特定生産緑地			
				既に指定されている区域	新たに指定する区域		
5	山口町上山口1丁目 地内	上山口芝ノ垣内1-2	約 0.14 ha	約 0 m <sup>2</sup>	約 1,401 m <sup>2</sup>	令和14年10月6日	
5	山口町上山口1丁目 地内	上山口中通り	約 0.13 ha	約 0 m <sup>2</sup>	約 1,297 m <sup>2</sup>	令和14年10月6日	
5	山口町上山口1丁目 地内	上山口芝ノ垣内3	約 0.11 ha	約 0 m <sup>2</sup>	約 753 m <sup>2</sup>	令和14年10月6日	
5	山口町上山口1丁目 地内	上山口芝ノ垣内4	約 0.12 ha	約 773 m <sup>2</sup>	約 432 m <sup>2</sup>	令和14年10月6日	
5	山口町上山口1丁目 地内	上山口芝ノ垣内5	約 0.10 ha	約 0 m <sup>2</sup>	約 983 m <sup>2</sup>	令和14年10月6日	
5	山口町上山口1丁目 地内	上山口室屋舗1	約 0.05 ha	約 535 m <sup>2</sup>	約 0 m <sup>2</sup>	令和14年10月6日	
5	山口町上山口1丁目 地内	上山口室屋舗2	約 0.30 ha	約 3,019 m <sup>2</sup>	約 0 m <sup>2</sup>	令和14年10月6日	
5	山口町上山口4丁目 地内	上山口・丸山区画5	約 0.28 ha	約 1,994 m <sup>2</sup>	約 0 m <sup>2</sup>	令和14年10月6日	
5	山口町上山口2丁目 地内	上山口・丸山区画6	約 0.05 ha	約 507 m <sup>2</sup>	約 0 m <sup>2</sup>	令和14年10月6日	
5	山口町上山口2丁目 地内	上山口・丸山区画7	約 0.11 ha	約 1,118 m <sup>2</sup>	約 0 m <sup>2</sup>	令和14年10月6日	
5	山口町上山口2丁目 地内	上山口・丸山区画8	約 0.05 ha	約 532 m <sup>2</sup>	約 0 m <sup>2</sup>	令和14年10月6日	
5	山口町上山口4丁目 地内	上山口・丸山区画10	約 0.27 ha	約 2,692 m <sup>2</sup>	約 0 m <sup>2</sup>	令和14年10月6日	
6	山口町上山口3丁目 地内	上山口・丸山区画1	約 0.11 ha	約 0 m <sup>2</sup>	約 1,135 m <sup>2</sup>	令和14年10月6日	

## 特定生産緑地（西宮市）の指定

生産緑地法（昭和49年法律第68号）第10条の2第1項の規定に基づき、特定生産緑地を次のように指定する。

図面 番号	位 置	生産緑地地区名 (都市計画)	面 積			指定期限日	備 考
			生産緑地地区 (都市計画)	特定生産緑地			
				既に指定されている区域	新たに指定する区域		
6	山口町金仙寺1丁目 地内	金仙寺早田1	約 0.08 ha	約 514 m <sup>2</sup>	約 0 m <sup>2</sup>	令和14年10月6日	
6	山口町金仙寺1丁目 地内	金仙寺早田2	約 0.10 ha	約 1,008 m <sup>2</sup>	約 0 m <sup>2</sup>	令和14年10月6日	
6	山口町金仙寺1丁目 地内	金仙寺早田3	約 0.08 ha	約 845 m <sup>2</sup>	約 0 m <sup>2</sup>	令和14年10月6日	
7	山口町上山口1丁目 地内	上山口サゲツ田	約 0.46 ha	約 822 m <sup>2</sup>	約 3,564 m <sup>2</sup>	令和14年10月6日	
7	山口町上山口1丁目 地内	上山口芝ノ垣内2	約 0.64 ha	約 4,963 m <sup>2</sup>	約 803 m <sup>2</sup>	令和14年10月6日	
7	山口町上山口1丁目 地内	上山口室屋敷3	約 0.35 ha	約 752 m <sup>2</sup>	約 0 m <sup>2</sup>	令和14年10月6日	
7	山口町上山口 地内	上山口五百ノ尾	約 0.21 ha	約 0 m <sup>2</sup>	約 2,093 m <sup>2</sup>	令和14年10月6日	
7	山口町上山口1丁目 地内	上山口口二ノ尾2	約 0.05 ha	約 0 m <sup>2</sup>	約 452 m <sup>2</sup>	令和14年10月6日	
7	山口町上山口 地内	上山口口二ノ尾3	約 0.11 ha	約 0 m <sup>2</sup>	約 1,120 m <sup>2</sup>	令和14年10月6日	
7	山口町上山口 地内	上山口口二ノ尾5	約 0.35 ha	約 1,924 m <sup>2</sup>	約 1,507 m <sup>2</sup>	令和14年10月6日	
7	山口町上山口 地内	上山口奥二ノ尾1	約 0.20 ha	約 1,982 m <sup>2</sup>	約 0 m <sup>2</sup>	令和14年10月6日	
7	山口町上山口 地内	上山口奥二ノ尾2	約 0.08 ha	約 0 m <sup>2</sup>	約 816 m <sup>2</sup>	令和14年10月6日	
7	山口町上山口1丁目 地内	上山口才ノ神1	約 0.24 ha	約 2,384 m <sup>2</sup>	約 0 m <sup>2</sup>	令和14年10月6日	

## 特定生産緑地（西宮市）の指定

生産緑地法（昭和49年法律第68号）第10条の2第1項の規定に基づき、特定生産緑地を次のように指定する。

図面 番号	位 置	生産緑地地区名 (都市計画)	面 積			指定期限日	備 考
			生産緑地地区 (都市計画)	特定生産緑地			
				既に指定されている区域	新たに指定する区域		
7	山口町上山口1丁目 地内	上山口十王堂	約 0.30 ha	約 227 m <sup>2</sup>	約 2,746 m <sup>2</sup>	令和14年10月6日	
7	山口町上山口 地内	上山口才ノ神4	約 0.58 ha	約 5,579 m <sup>2</sup>	約 0 m <sup>2</sup>	令和14年10月6日	
7	山口町上山口4丁目 地内	上山口・丸山区画1 1	約 0.23 ha	約 543 m <sup>2</sup>	約 309 m <sup>2</sup>	令和14年10月6日	
7	山口町上山口 地内	上山口城ノ垣内1	約 0.15 ha	約 0 m <sup>2</sup>	約 1,450 m <sup>2</sup>	令和14年10月6日	
7	山口町上山口 地内	上山口城ノ垣内2	約 0.26 ha	約 743 m <sup>2</sup>	約 1,862 m <sup>2</sup>	令和14年10月6日	
7	山口町上山口 外地内	上山口城ノ垣内3	約 0.26 ha	約 2,033 m <sup>2</sup>	約 568 m <sup>2</sup>	令和14年10月6日	
7	山口町中野 外地内	中野下奥畑1	約 0.07 ha	約 707 m <sup>2</sup>	約 0 m <sup>2</sup>	令和14年10月6日	
7	山口町上山口 外地内	中野下奥畑2	約 0.22 ha	約 0 m <sup>2</sup>	約 1,004 m <sup>2</sup>	令和14年10月6日	
7	山口町中野 地内	中野下奥畑2-1	約 0.08 ha	約 0 m <sup>2</sup>	約 826 m <sup>2</sup>	令和14年10月6日	
7	山口町中野 外地内	中野下奥畑3	約 1.09 ha	約 4,970 m <sup>2</sup>	約 4,085 m <sup>2</sup>	令和14年10月6日	
7	山口町中野 地内	中野奥畑	約 0.06 ha	約 56 m <sup>2</sup>	約 0 m <sup>2</sup>	令和14年10月6日	
7	山口町中野 地内	中野奥畑1	約 0.13 ha	約 537 m <sup>2</sup>	約 182 m <sup>2</sup>	令和14年10月6日	
7	山口町中野 外地内	中野西奥畑1	約 0.30 ha	約 2,121 m <sup>2</sup>	約 0 m <sup>2</sup>	令和14年10月6日	

## 特定生産緑地（西宮市）の指定

生産緑地法（昭和49年法律第68号）第10条の2第1項の規定に基づき、特定生産緑地を次のように指定する。

図面 番号	位 置	生産緑地地区名 (都市計画)	面 積			指定期限日	備 考
			生産緑地地区 (都市計画)	特定生産緑地			
				既に指定されている区域	新たに指定する区域		
8	山口町金仙寺2丁目 地内	金仙寺向垣内 1	約 0.12 ha	約 0 m <sup>2</sup>	約 711 m <sup>2</sup>	令和14年10月6日	
8	山口町金仙寺2丁目 地内	金仙寺向垣内 2	約 0.22 ha	約 0 m <sup>2</sup>	約 1,181 m <sup>2</sup>	令和14年10月6日	
8	山口町金仙寺2丁目 地内	金仙寺向垣内 3	約 0.16 ha	約 1,159 m <sup>2</sup>	約 0 m <sup>2</sup>	令和14年10月6日	
9	山口町中野3丁目 地内	中野奥畑 2	約 0.17 ha	約 1,573 m <sup>2</sup>	約 118 m <sup>2</sup>	令和14年10月6日	
9	山口町中野3丁目 地内	中野上奥畑	約 0.06 ha	約 0 m <sup>2</sup>	約 590 m <sup>2</sup>	令和14年10月6日	
9	山口町中野3丁目 地内	中野西奥畑 2	約 0.25 ha	約 1,599 m <sup>2</sup>	約 852 m <sup>2</sup>	令和14年10月6日	
9	山口町中野2丁目 地内	中野北ノ垣内	約 0.13 ha	約 1,315 m <sup>2</sup>	約 0 m <sup>2</sup>	令和14年10月6日	
9	山口町中野3丁目 地内	中野荒内 1	約 0.11 ha	約 1,138 m <sup>2</sup>	約 0 m <sup>2</sup>	令和14年10月6日	
9	山口町中野3丁目 地内	中野荒内 2	約 0.06 ha	約 0 m <sup>2</sup>	約 584 m <sup>2</sup>	令和14年10月6日	
9	山口町中野3丁目 地内	中野荒内 3	約 0.62 ha	約 747 m <sup>2</sup>	約 613 m <sup>2</sup>	令和14年10月6日	
9	山口町中野3丁目 地内	中野荒内 4	約 0.11 ha	約 220 m <sup>2</sup>	約 842 m <sup>2</sup>	令和14年10月6日	
9	山口町中野2丁目 地内	中野垣内	約 0.06 ha	約 0 m <sup>2</sup>	約 597 m <sup>2</sup>	令和14年10月6日	
9	山口町中野1丁目 地内	中野西縄手 1	約 0.25 ha	約 2,482 m <sup>2</sup>	約 0 m <sup>2</sup>	令和14年10月6日	

## 特定生産緑地（西宮市）の指定

生産緑地法（昭和49年法律第68号）第10条の2第1項の規定に基づき、特定生産緑地を次のように指定する。

図面 番号	位 置	生産緑地地区名 (都市計画)	面 積			指定期限日	備 考
			生産緑地地区 (都市計画)	特定生産緑地			
				既に指定されている区域	新たに指定する区域		
10	山口町中野2丁目 地内	中野西門 1	約 0.12 ha	約 0 m <sup>2</sup>	約 1,230 m <sup>2</sup>	令和14年10月6日	
10	山口町中野2丁目 外地内	中野西門 2	約 0.27 ha	約 0 m <sup>2</sup>	約 2,728 m <sup>2</sup>	令和14年10月6日	
10	山口町中野1丁目 地内	中野中縄手	約 0.44 ha	約 2,152 m <sup>2</sup>	約 2,295 m <sup>2</sup>	令和14年10月6日	
10	山口町中野1丁目 地内	中野東縄手	約 0.15 ha	約 0 m <sup>2</sup>	約 614 m <sup>2</sup>	令和14年10月6日	
10	山口町中野3丁目 地内	中野荒内 5	約 0.09 ha	約 0 m <sup>2</sup>	約 862 m <sup>2</sup>	令和14年10月6日	
10	山口町中野1丁目 地内	中野西縄手 2	約 0.12 ha	約 218 m <sup>2</sup>	約 403 m <sup>2</sup>	令和14年10月6日	
10	山口町中野3丁目 地内	中野青石 1	約 0.22 ha	約 752 m <sup>2</sup>	約 1,444 m <sup>2</sup>	令和14年10月6日	
10	山口町中野3丁目 地内	中野青石 2	約 0.07 ha	約 0 m <sup>2</sup>	約 728 m <sup>2</sup>	令和14年10月6日	
10	山口町中野3丁目 地内	中野青石 3	約 0.42 ha	約 3,907 m <sup>2</sup>	約 256 m <sup>2</sup>	令和14年10月6日	
10	山口町中野1丁目 地内	中野上ノ垣内 1	約 0.77 ha	約 0 m <sup>2</sup>	約 7,677 m <sup>2</sup>	令和14年10月6日	
10	山口町中野1丁目 地内	中野上ノ垣内 2	約 0.06 ha	約 0 m <sup>2</sup>	約 631 m <sup>2</sup>	令和14年10月6日	
11	名塩赤坂 地内	名塩上狐丸	約 0.24 ha	約 148 m <sup>2</sup>	約 2,291 m <sup>2</sup>	令和14年10月6日	
11	名塩東久保 地内	名塩上東久保 1	約 0.10 ha	約 812 m <sup>2</sup>	約 178 m <sup>2</sup>	令和14年10月6日	

## 特定生産緑地（西宮市）の指定

生産緑地法（昭和49年法律第68号）第10条の2第1項の規定に基づき、特定生産緑地を次のように指定する。

図面 番号	位 置	生産緑地地区名 (都市計画)	面 積			指定期限日	備 考
			生産緑地地区 (都市計画)	特定生産緑地			
				既に指定されている区域	新たに指定する区域		
11	名塩東久保 地内	名塩上東久保2	約 0.05 ha	約 0 m <sup>2</sup>	約 513 m <sup>2</sup>	令和14年10月6日	
11	名塩東久保 地内	名塩東久保	約 0.17 ha	約 792 m <sup>2</sup>	約 936 m <sup>2</sup>	令和14年10月6日	
11	名塩東久保 地内	名塩下狐丸1	約 0.31 ha	約 1,634 m <sup>2</sup>	約 0 m <sup>2</sup>	令和14年10月6日	
11	名塩東久保 地内	名塩下東久保1	約 0.16 ha	約 0 m <sup>2</sup>	約 1,598 m <sup>2</sup>	令和14年10月6日	
11	名塩東久保 地内	名塩下東久保2	約 0.61 ha	約 1,853 m <sup>2</sup>	約 4,098 m <sup>2</sup>	令和14年10月6日	
11	名塩東久保 地内	名塩上二軒谷垣内1	約 0.46 ha	約 2,285 m <sup>2</sup>	約 2,342 m <sup>2</sup>	令和14年10月6日	
11	名塩東久保 地内	名塩上二軒谷垣内2	約 0.10 ha	約 0 m <sup>2</sup>	約 987 m <sup>2</sup>	令和14年10月6日	
12	名塩さくら台1丁目 地内	名塩さくら台1	約 0.15 ha	約 762 m <sup>2</sup>	約 0 m <sup>2</sup>	令和14年10月6日	
12	塩瀬町名塩 地内	名塩茶園場1	約 0.19 ha	約 1,859 m <sup>2</sup>	約 0 m <sup>2</sup>	令和14年10月6日	
12	塩瀬町名塩 地内	名塩茶園場2	約 0.21 ha	約 2,104 m <sup>2</sup>	約 0 m <sup>2</sup>	令和14年10月6日	
12	塩瀬町名塩 地内	名塩茶園場3	約 0.22 ha	約 2,195 m <sup>2</sup>	約 0 m <sup>2</sup>	令和14年10月6日	
12	塩瀬町名塩 地内	名塩ショウブ	約 0.26 ha	約 784 m <sup>2</sup>	約 0 m <sup>2</sup>	令和14年10月6日	
13	塩瀬町名塩 地内	名塩塩出1	約 0.28 ha	約 2,328 m <sup>2</sup>	約 0 m <sup>2</sup>	令和14年10月6日	

特定生産緑地（西宮市）の指定

生産緑地法（昭和49年法律第68号）第10条の2第1項の規定に基づき、特定生産緑地を次のように指定する。

図面 番号	位 置	生産緑地地区名 (都市計画)	面 積			指定期限日	備 考
			生産緑地地区 (都市計画)	特定生産緑地			
				既に指定されている区域	新たに指定する区域		
13	名塩3丁目 地内	名塩枝林 1	約 0.06 ha	約 555 m <sup>2</sup>	約 0 m <sup>2</sup>	令和14年10月6日	
13	塩瀬町名塩 地内	名塩枝林 2	約 0.05 ha	約 525 m <sup>2</sup>	約 0 m <sup>2</sup>	令和14年10月6日	
13	名塩3丁目 地内	名塩イヤ田	約 0.07 ha	約 728 m <sup>2</sup>	約 0 m <sup>2</sup>	令和14年10月6日	
13	名塩2丁目 地内	名塩越ノ子	約 0.19 ha	約 0 m <sup>2</sup>	約 911 m <sup>2</sup>	令和14年10月6日	
13	名塩1丁目 地内	名塩水内垣内 1	約 0.08 ha	約 0 m <sup>2</sup>	約 627 m <sup>2</sup>	令和14年10月6日	
13	名塩1丁目 地内	名塩水内垣内 2	約 0.20 ha	約 0 m <sup>2</sup>	約 1,396 m <sup>2</sup>	令和14年10月6日	
14	塩瀬町名塩 地内	名塩宮ノ谷 1	約 0.12 ha	約 0 m <sup>2</sup>	約 1,198 m <sup>2</sup>	令和14年10月6日	
14	塩瀬町名塩 地内	名塩宮ノ谷 2	約 0.19 ha	約 0 m <sup>2</sup>	約 128 m <sup>2</sup>	令和14年10月6日	
14	塩瀬町名塩 地内	名塩宮ノ谷 3	約 0.22 ha	約 0 m <sup>2</sup>	約 730 m <sup>2</sup>	令和14年10月6日	
14	名塩2丁目 地内	名塩上山垣内	約 0.10 ha	約 0 m <sup>2</sup>	約 963 m <sup>2</sup>	令和14年10月6日	
15	名塩木之元 地内	名塩西垣内	約 0.22 ha	約 2,176 m <sup>2</sup>	約 0 m <sup>2</sup>	令和14年10月6日	
15	名塩木之元 地内	名塩上畑	約 0.49 ha	約 3,548 m <sup>2</sup>	約 1,377 m <sup>2</sup>	令和14年10月6日	
15	名塩木之元 地内	名塩南上垣内	約 0.13 ha	約 0 m <sup>2</sup>	約 1,258 m <sup>2</sup>	令和14年10月6日	



## 特定生産緑地（西宮市）の指定

生産緑地法（昭和49年法律第68号）第10条の2第1項の規定に基づき、特定生産緑地を次のように指定する。

図面 番号	位 置	生産緑地地区名 (都市計画)	面 積			指定期限日	備 考
			生産緑地地区 (都市計画)	特定生産緑地			
				既に指定されている区域	新たに指定する区域		
15	名塩木之元 地内	名塩船田	約 0.97 ha	約 5,113 m <sup>2</sup>	約 2,723 m <sup>2</sup>	令和14年10月6日	
16	生瀬東町 地内	生瀬中惣川2	約 0.05 ha	約 507 m <sup>2</sup>	約 0 m <sup>2</sup>	令和14年10月6日	
17	山口町船坂 地内	船坂北谷1	約 0.45 ha	約 1,655 m <sup>2</sup>	約 832 m <sup>2</sup>	令和14年10月6日	
17	山口町船坂 地内	船坂北谷2	約 0.17 ha	約 1,654 m <sup>2</sup>	約 0 m <sup>2</sup>	令和14年10月6日	
17	山口町船坂 地内	船坂北谷3	約 0.10 ha	約 1,041 m <sup>2</sup>	約 0 m <sup>2</sup>	令和14年10月6日	
17	山口町船坂 地内	船坂山角	約 0.10 ha	約 964 m <sup>2</sup>	約 0 m <sup>2</sup>	令和14年10月6日	
17	山口町船坂 地内	船坂盤若田2	約 0.19 ha	約 0 m <sup>2</sup>	約 1,887 m <sup>2</sup>	令和14年10月6日	
17	山口町船坂 地内	船坂東ノ垣内1	約 0.17 ha	約 1,219 m <sup>2</sup>	約 0 m <sup>2</sup>	令和14年10月6日	
17	山口町船坂 地内	船坂東ノ垣内2	約 0.12 ha	約 1,152 m <sup>2</sup>	約 0 m <sup>2</sup>	令和14年10月6日	
18	山口町船坂 地内	船坂畑1	約 0.34 ha	約 664 m <sup>2</sup>	約 2,695 m <sup>2</sup>	令和14年10月6日	
18	山口町船坂 地内	船坂畑2	約 0.07 ha	約 0 m <sup>2</sup>	約 674 m <sup>2</sup>	令和14年10月6日	
18	山口町船坂 地内	船坂畑3	約 0.43 ha	約 1,566 m <sup>2</sup>	約 1,826 m <sup>2</sup>	令和14年10月6日	
18	山口町船坂 地内	船坂畑4	約 0.16 ha	約 0 m <sup>2</sup>	約 1,644 m <sup>2</sup>	令和14年10月6日	

特定生産緑地（西宮市）の指定

生産緑地法（昭和49年法律第68号）第10条の2第1項の規定に基づき、特定生産緑地を次のように指定する。

図面 番号	位 置	生産緑地地区名 (都市計画)	面 積			指定期限日	備 考
			生産緑地地区 (都市計画)	特定生産緑地			
				既に指定されている区域	新たに指定する区域		
18	山口町船坂 地内	船坂畑5	約 0.06 ha	約 0 m <sup>2</sup>	約 604 m <sup>2</sup>	令和14年10月6日	
18	山口町船坂 地内	船坂西ノ奥1	約 0.50 ha	約 4,987 m <sup>2</sup>	約 0 m <sup>2</sup>	令和14年10月6日	
18	山口町船坂 地内	船坂西ノ奥2	約 0.21 ha	約 2,136 m <sup>2</sup>	約 0 m <sup>2</sup>	令和14年10月6日	
18	山口町船坂 地内	船坂上ノ垣内	約 0.08 ha	約 0 m <sup>2</sup>	約 768 m <sup>2</sup>	令和14年10月6日	
18	山口町船坂 地内	船坂上畑1	約 0.12 ha	約 1,005 m <sup>2</sup>	約 178 m <sup>2</sup>	令和14年10月6日	
18	山口町船坂 地内	船坂上畑2	約 0.08 ha	約 0 m <sup>2</sup>	約 778 m <sup>2</sup>	令和14年10月6日	
19	柏堂西町 地内	柏堂西	約 0.15 ha	約 1,480 m <sup>2</sup>	約 0 m <sup>2</sup>	令和14年10月6日	
19	柏堂町 地内	柏堂1	約 0.39 ha	約 3,939 m <sup>2</sup>	約 0 m <sup>2</sup>	令和14年10月6日	
19	柏堂町 地内	柏堂2	約 0.44 ha	約 4,355 m <sup>2</sup>	約 0 m <sup>2</sup>	令和14年10月6日	
20	西平町 地内	西平1	約 0.10 ha	約 1,082 m <sup>2</sup>	約 0 m <sup>2</sup>	令和14年10月6日	
20	神園町 地内	神園2	約 0.22 ha	約 138 m <sup>2</sup>	約 1,242 m <sup>2</sup>	令和14年10月6日	
20	神園町 地内	神園3	約 0.23 ha	約 753 m <sup>2</sup>	約 1,543 m <sup>2</sup>	令和14年10月6日	
21	西平町 地内	西平2	約 0.07 ha	約 704 m <sup>2</sup>	約 0 m <sup>2</sup>	令和14年10月6日	

特定生産緑地（西宮市）の指定

生産緑地法（昭和49年法律第68号）第10条の2第1項の規定に基づき、特定生産緑地を次のように指定する。

図面 番号	位 置	生産緑地地区名 (都市計画)	面 積			指定期限日	備 考
			生産緑地地区 (都市計画)	特定生産緑地			
				既に指定されている区域	新たに指定する区域		
21	松風町 地内	松風 1	約 0.18 ha	約 1,838 m <sup>2</sup>	約 0 m <sup>2</sup>	令和14年10月6日	
21	松風町 地内	松風 2	約 0.08 ha	約 818 m <sup>2</sup>	約 0 m <sup>2</sup>	令和14年10月6日	
21	松風町 地内	松風 3	約 0.20 ha	約 1,089 m <sup>2</sup>	約 864 m <sup>2</sup>	令和14年10月6日	
21	松風町 地内	松風 4	約 0.09 ha	約 920 m <sup>2</sup>	約 0 m <sup>2</sup>	令和14年10月6日	
21	松風町 地内	松風 5	約 0.15 ha	約 1,520 m <sup>2</sup>	約 0 m <sup>2</sup>	令和14年10月6日	
21	豊楽町 地内	豊楽 2	約 0.07 ha	約 670 m <sup>2</sup>	約 0 m <sup>2</sup>	令和14年10月6日	
22	上ヶ原八番町 地内	上ヶ原 1 8	約 0.08 ha	約 849 m <sup>2</sup>	約 0 m <sup>2</sup>	令和14年10月6日	
22	上ヶ原八番町 地内	上ヶ原 2 0	約 0.08 ha	約 391 m <sup>2</sup>	約 376 m <sup>2</sup>	令和14年10月6日	
22	上ヶ原八番町 地内	上ヶ原 2 1	約 0.12 ha	約 1,195 m <sup>2</sup>	約 0 m <sup>2</sup>	令和14年10月6日	
22	上ヶ原八番町 地内	上ヶ原 2 2	約 0.19 ha	約 0 m <sup>2</sup>	約 1,947 m <sup>2</sup>	令和14年10月6日	
22	上ヶ原六番町 地内	上ヶ原 2 4	約 0.07 ha	約 525 m <sup>2</sup>	約 0 m <sup>2</sup>	令和14年10月6日	
22	上ヶ原六番町 地内	上ヶ原 2 5	約 0.09 ha	約 515 m <sup>2</sup>	約 0 m <sup>2</sup>	令和14年10月6日	

特定生産緑地（西宮市）の指定

生産緑地法（昭和49年法律第68号）第10条の2第1項の規定に基づき、特定生産緑地を次のように指定する。

図面 番号	位 置	生産緑地地区名 (都市計画)	面 積			指定期限日	備 考
			生産緑地地区 (都市計画)	特定生産緑地			
				既に指定されている区域	新たに指定する区域		
22	上ヶ原六番町 地内	上ヶ原 2 6	約 0.45 ha	約 1,050 m <sup>2</sup>	約 2,626 m <sup>2</sup>	令和14年10月6日	
22	上ヶ原九番町 地内	上ヶ原 2 7	約 0.21 ha	約 2,130 m <sup>2</sup>	約 0 m <sup>2</sup>	令和14年10月6日	
22	上ヶ原九番町 地内	上ヶ原 2 9	約 0.54 ha	約 5,377 m <sup>2</sup>	約 0 m <sup>2</sup>	令和14年10月6日	
22	上ヶ原十番町 地内	上ヶ原 3 3	約 0.22 ha	約 1,772 m <sup>2</sup>	約 0 m <sup>2</sup>	令和14年10月6日	
22	上ヶ原十番町 地内	上ヶ原 3 4	約 0.14 ha	約 1,366 m <sup>2</sup>	約 0 m <sup>2</sup>	令和14年10月6日	
22	上ヶ原十番町 地内	上ヶ原 3 6	約 0.07 ha	約 728 m <sup>2</sup>	約 0 m <sup>2</sup>	令和14年10月6日	
22	上ヶ原十番町 地内	上ヶ原 3 9	約 0.12 ha	約 0 m <sup>2</sup>	約 1,186 m <sup>2</sup>	令和14年10月6日	
23	上ヶ原二番町 地内	上ヶ原 2	約 0.13 ha	約 0 m <sup>2</sup>	約 1,269 m <sup>2</sup>	令和14年10月6日	
23	上ヶ原二番町 地内	上ヶ原 3	約 0.26 ha	約 0 m <sup>2</sup>	約 2,577 m <sup>2</sup>	令和14年10月6日	
23	上ヶ原二番町 地内	上ヶ原 4	約 0.63 ha	約 0 m <sup>2</sup>	約 5,820 m <sup>2</sup>	令和14年10月6日	
23	上ヶ原二番町 地内	上ヶ原 5	約 0.08 ha	約 0 m <sup>2</sup>	約 793 m <sup>2</sup>	令和14年10月6日	
23	上ヶ原三番町 地内	上ヶ原 6	約 0.23 ha	約 2,291 m <sup>2</sup>	約 0 m <sup>2</sup>	令和14年10月6日	
23	上ヶ原五番町 地内	上ヶ原 7	約 0.31 ha	約 2,613 m <sup>2</sup>	約 515 m <sup>2</sup>	令和14年10月6日	

特定生産緑地（西宮市）の指定

生産緑地法（昭和49年法律第68号）第10条の2第1項の規定に基づき、特定生産緑地を次のように指定する。

図面 番号	位 置	生産緑地地区名 (都市計画)	面 積			指定期限日	備 考
			生産緑地地区 (都市計画)	特定生産緑地			
				既に指定されている区域	新たに指定する区域		
23	上ヶ原五番町 地内	上ヶ原7-1	約 0.33 ha	約 0 m <sup>2</sup>	約 1,988 m <sup>2</sup>	令和14年10月6日	
23	上ヶ原五番町 地内	上ヶ原9	約 0.10 ha	約 0 m <sup>2</sup>	約 1,024 m <sup>2</sup>	令和14年10月6日	
23	上ヶ原七番町 地内	上ヶ原17	約 0.13 ha	約 0 m <sup>2</sup>	約 1,275 m <sup>2</sup>	令和14年10月6日	
23	上甲東園5丁目 地内	上甲東園	約 0.07 ha	約 702 m <sup>2</sup>	約 0 m <sup>2</sup>	令和14年10月6日	
23	門戸西町 地内	門戸西1	約 0.11 ha	約 1,070 m <sup>2</sup>	約 0 m <sup>2</sup>	令和14年10月6日	
23	門戸西町 地内	門戸西2	約 0.24 ha	約 2,442 m <sup>2</sup>	約 0 m <sup>2</sup>	令和14年10月6日	
23	門戸西町 地内	門戸西3	約 0.12 ha	約 1,183 m <sup>2</sup>	約 0 m <sup>2</sup>	令和14年10月6日	
24	上ヶ原四番町 地内	上ヶ原10	約 0.08 ha	約 833 m <sup>2</sup>	約 0 m <sup>2</sup>	令和14年10月6日	
24	上ヶ原四番町 地内	上ヶ原11	約 0.31 ha	約 863 m <sup>2</sup>	約 0 m <sup>2</sup>	令和14年10月6日	
24	上ヶ原七番町 地内	上ヶ原13	約 0.11 ha	約 0 m <sup>2</sup>	約 1,147 m <sup>2</sup>	令和14年10月6日	
24	上ヶ原七番町 地内	上ヶ原15	約 0.46 ha	約 0 m <sup>2</sup>	約 4,140 m <sup>2</sup>	令和14年10月6日	
25	上大市2丁目 地内	上大市8	約 0.21 ha	約 2,138 m <sup>2</sup>	約 0 m <sup>2</sup>	令和14年10月6日	
25	上大市2丁目 地内	上大市9	約 0.10 ha	約 1,024 m <sup>2</sup>	約 0 m <sup>2</sup>	令和14年10月6日	
25	下大市西町 地内	下大市西1	約 0.06 ha	約 560 m <sup>2</sup>	約 0 m <sup>2</sup>	令和14年10月6日	

特定生産緑地（西宮市）の指定

生産緑地法（昭和49年法律第68号）第10条の2第1項の規定に基づき、特定生産緑地を次のように指定する。

図面 番号	位 置	生産緑地地区名 (都市計画)	面 積			指定期限日	備 考
			生産緑地地区 (都市計画)	特定生産緑地			
				既に指定されている区域	新たに指定する区域		
25	門戸東町 地内	門戸東 1	約 0.10 ha	約 0 m <sup>2</sup>	約 952 m <sup>2</sup>	令和14年10月6日	
25	門戸東町 地内	門戸東 2	約 0.79 ha	約 2,786 m <sup>2</sup>	約 1,276 m <sup>2</sup>	令和14年10月6日	
25	門戸東町 地内	門戸東 4	約 0.34 ha	約 912 m <sup>2</sup>	約 2,499 m <sup>2</sup>	令和14年10月6日	
25	門戸東町 地内	門戸東 5	約 0.10 ha	約 0 m <sup>2</sup>	約 1,050 m <sup>2</sup>	令和14年10月6日	
26	下大市東町 地内	下大市東	約 0.16 ha	約 1,576 m <sup>2</sup>	約 0 m <sup>2</sup>	令和14年10月6日	
26	林田町 地内	林田	約 0.10 ha	約 999 m <sup>2</sup>	約 0 m <sup>2</sup>	令和14年10月6日	
26	伏原町 地内	伏原 1	約 0.46 ha	約 4,628 m <sup>2</sup>	約 0 m <sup>2</sup>	令和14年10月6日	
26	伏原町 地内	伏原 2	約 0.11 ha	約 1,086 m <sup>2</sup>	約 0 m <sup>2</sup>	令和14年10月6日	
26	伏原町 地内	伏原 3	約 0.19 ha	約 1,855 m <sup>2</sup>	約 0 m <sup>2</sup>	令和14年10月6日	
26	伏原町 地内	伏原 4	約 0.21 ha	約 1,125 m <sup>2</sup>	約 947 m <sup>2</sup>	令和14年10月6日	
26	薬師町 地内	薬師 1	約 0.10 ha	約 0 m <sup>2</sup>	約 996 m <sup>2</sup>	令和14年10月6日	
26	薬師町 地内	薬師 2	約 0.10 ha	約 0 m <sup>2</sup>	約 1,010 m <sup>2</sup>	令和14年10月6日	
26	薬師町 地内	薬師 3	約 0.20 ha	約 1,858 m <sup>2</sup>	約 92 m <sup>2</sup>	令和14年10月6日	

## 特定生産緑地（西宮市）の指定

生産緑地法（昭和49年法律第68号）第10条の2第1項の規定に基づき、特定生産緑地を次のように指定する。

図面 番号	位 置	生産緑地地区名 (都市計画)	面 積			指定期限日	備 考
			生産緑地地区 (都市計画)	特定生産緑地			
				既に指定されている区域	新たに指定する区域		
26	薬師町 地内	薬師7	約 0.28 ha	約 2,838 m <sup>2</sup>	約 0 m <sup>2</sup>	令和14年10月6日	
27	高木西町 地内	高木西3	約 0.10 ha	約 955 m <sup>2</sup>	約 0 m <sup>2</sup>	令和14年10月6日	
27	北口町 地内	北口	約 0.14 ha	約 965 m <sup>2</sup>	約 0 m <sup>2</sup>	令和14年10月6日	
27	薬師町 地内	薬師6	約 0.17 ha	約 1,671 m <sup>2</sup>	約 0 m <sup>2</sup>	令和14年10月6日	
27	高木東町 地内	高木東1	約 0.15 ha	約 882 m <sup>2</sup>	約 0 m <sup>2</sup>	令和14年10月6日	
27	高木東町 地内	高木東2	約 0.13 ha	約 1,277 m <sup>2</sup>	約 0 m <sup>2</sup>	令和14年10月6日	
27	高木東町 地内	高木東3	約 0.19 ha	約 1,881 m <sup>2</sup>	約 0 m <sup>2</sup>	令和14年10月6日	
27	高木東町 地内	高木東5	約 0.22 ha	約 0 m <sup>2</sup>	約 2,235 m <sup>2</sup>	令和14年10月6日	
28	柳本町 地内	柳本	約 0.23 ha	約 0 m <sup>2</sup>	約 2,306 m <sup>2</sup>	令和14年10月6日	
29	室川町 地内	室川2	約 0.19 ha	約 1,897 m <sup>2</sup>	約 0 m <sup>2</sup>	令和14年10月6日	
29	室川町 地内	室川3	約 0.06 ha	約 598 m <sup>2</sup>	約 0 m <sup>2</sup>	令和14年10月6日	
30	段上町6丁目 地内	段上101	約 0.09 ha	約 0 m <sup>2</sup>	約 926 m <sup>2</sup>	令和14年10月6日	
30	段上町6丁目 地内	段上102	約 0.43 ha	約 0 m <sup>2</sup>	約 2,999 m <sup>2</sup>	令和14年10月6日	

## 特定生産緑地（西宮市）の指定

生産緑地法（昭和49年法律第68号）第10条の2第1項の規定に基づき、特定生産緑地を次のように指定する。

図面 番号	位 置	生産緑地地区名 (都市計画)	面 積			指定期限日	備 考
			生産緑地地区 (都市計画)	特定生産緑地			
				既に指定されている区域	新たに指定する区域		
30	段上町6丁目 地内	段上103	約 0.11 ha	約 1,099 m <sup>2</sup>	約 0 m <sup>2</sup>	令和14年10月6日	
30	段上町6丁目 地内	段上105	約 0.28 ha	約 0 m <sup>2</sup>	約 2,756 m <sup>2</sup>	令和14年10月6日	
30	段上町6丁目 地内	段上106	約 0.05 ha	約 0 m <sup>2</sup>	約 507 m <sup>2</sup>	令和14年10月6日	
30	段上町6丁目 地内	段上107	約 0.05 ha	約 0 m <sup>2</sup>	約 500 m <sup>2</sup>	令和14年10月6日	
30	段上町6丁目 地内	段上108	約 0.06 ha	約 0 m <sup>2</sup>	約 609 m <sup>2</sup>	令和14年10月6日	
30	段上町6丁目 地内	段上109	約 0.07 ha	約 667 m <sup>2</sup>	約 0 m <sup>2</sup>	令和14年10月6日	
30	段上町3丁目 地内	段上110	約 0.22 ha	約 1,124 m <sup>2</sup>	約 1,037 m <sup>2</sup>	令和14年10月6日	
30	段上町3丁目 地内	段上111	約 0.21 ha	約 0 m <sup>2</sup>	約 2,151 m <sup>2</sup>	令和14年10月6日	
30	段上町3丁目 地内	段上112	約 0.40 ha	約 3,451 m <sup>2</sup>	約 538 m <sup>2</sup>	令和14年10月6日	
30	段上町3丁目 地内	段上113	約 0.22 ha	約 924 m <sup>2</sup>	約 1,265 m <sup>2</sup>	令和14年10月6日	
30	段上町3丁目 地内	段上114	約 0.12 ha	約 1,215 m <sup>2</sup>	約 0 m <sup>2</sup>	令和14年10月6日	
30	段上町2丁目 地内	段上115	約 0.23 ha	約 2,286 m <sup>2</sup>	約 0 m <sup>2</sup>	令和14年10月6日	
30	段上町2丁目 地内	段上116	約 0.24 ha	約 277 m <sup>2</sup>	約 2,080 m <sup>2</sup>	令和14年10月6日	



## 特定生産緑地（西宮市）の指定

生産緑地法（昭和49年法律第68号）第10条の2第1項の規定に基づき、特定生産緑地を次のように指定する。

図面 番号	位 置	生産緑地地区名 (都市計画)	面 積			指定期限日	備 考
			生産緑地地区 (都市計画)	特定生産緑地			
				既に指定されている区域	新たに指定する区域		
30	段上町2丁目 地内	段上117	約 0.24 ha	約 1,016 m <sup>2</sup>	約 1,357 m <sup>2</sup>	令和14年10月6日	
30	段上町2丁目 地内	段上118	約 0.06 ha	約 589 m <sup>2</sup>	約 0 m <sup>2</sup>	令和14年10月6日	
30	段上町7丁目 地内	段上119	約 0.35 ha	約 2,603 m <sup>2</sup>	約 902 m <sup>2</sup>	令和14年10月6日	
30	段上町7丁目 地内	段上120	約 0.47 ha	約 0 m <sup>2</sup>	約 4,661 m <sup>2</sup>	令和14年10月6日	
31	段上町8丁目 地内	段上121	約 0.35 ha	約 788 m <sup>2</sup>	約 2,731 m <sup>2</sup>	令和14年10月6日	
31	段上町8丁目 地内	段上122	約 0.13 ha	約 0 m <sup>2</sup>	約 622 m <sup>2</sup>	令和14年10月6日	
31	段上町8丁目 地内	段上123	約 0.12 ha	約 1,173 m <sup>2</sup>	約 0 m <sup>2</sup>	令和14年10月6日	
31	段上町8丁目 地内	段上124	約 0.09 ha	約 0 m <sup>2</sup>	約 897 m <sup>2</sup>	令和14年10月6日	
31	段上町8丁目 地内	段上125	約 0.08 ha	約 0 m <sup>2</sup>	約 784 m <sup>2</sup>	令和14年10月6日	
31	段上町8丁目 地内	段上126	約 0.13 ha	約 482 m <sup>2</sup>	約 0 m <sup>2</sup>	令和14年10月6日	
31	段上町1丁目 地内	段上127	約 0.15 ha	約 1,521 m <sup>2</sup>	約 0 m <sup>2</sup>	令和14年10月6日	
31	段上町1丁目 地内	段上128	約 0.23 ha	約 0 m <sup>2</sup>	約 2,278 m <sup>2</sup>	令和14年10月6日	
31	段上町1丁目 地内	段上129	約 0.18 ha	約 908 m <sup>2</sup>	約 894 m <sup>2</sup>	令和14年10月6日	

## 特定生産緑地（西宮市）の指定

生産緑地法（昭和49年法律第68号）第10条の2第1項の規定に基づき、特定生産緑地を次のように指定する。

図面 番号	位 置	生産緑地地区名 (都市計画)	面 積			指定期限日	備 考
			生産緑地地区 (都市計画)	特定生産緑地			
				既に指定されている区域	新たに指定する区域		
31	段上町1丁目 外地内	段上131	約 0.19 ha	約 0 m <sup>2</sup>	約 1,888 m <sup>2</sup>	令和14年10月6日	
31	段上町1丁目 地内	段上132	約 0.08 ha	約 809 m <sup>2</sup>	約 0 m <sup>2</sup>	令和14年10月6日	
31	段上町1丁目 地内	段上133	約 0.12 ha	約 1,201 m <sup>2</sup>	約 0 m <sup>2</sup>	令和14年10月6日	
31	段上町1丁目 地内	段上134	約 0.09 ha	約 854 m <sup>2</sup>	約 0 m <sup>2</sup>	令和14年10月6日	
31	段上町1丁目 地内	段上135	約 0.05 ha	約 518 m <sup>2</sup>	約 0 m <sup>2</sup>	令和14年10月6日	
31	段上町1丁目 地内	段上136	約 0.24 ha	約 2,388 m <sup>2</sup>	約 0 m <sup>2</sup>	令和14年10月6日	
31	段上町1丁目 地内	段上137	約 0.08 ha	約 0 m <sup>2</sup>	約 757 m <sup>2</sup>	令和14年10月6日	
31	段上町1丁目 地内	段上138	約 0.42 ha	約 901 m <sup>2</sup>	約 3,288 m <sup>2</sup>	令和14年10月6日	
31	段上町1丁目 地内	段上139	約 0.06 ha	約 0 m <sup>2</sup>	約 631 m <sup>2</sup>	令和14年10月6日	
31	上大市4丁目 地内	上大市1	約 0.16 ha	約 1,551 m <sup>2</sup>	約 0 m <sup>2</sup>	令和14年10月6日	
31	上大市4丁目 地内	上大市4-2	約 0.14 ha	約 1,414 m <sup>2</sup>	約 0 m <sup>2</sup>	令和14年10月6日	
31	上大市4丁目 地内	上大市5	約 0.17 ha	約 1,244 m <sup>2</sup>	約 0 m <sup>2</sup>	令和14年10月6日	
31	上大市3丁目 地内	上大市9-1	約 0.10 ha	約 969 m <sup>2</sup>	約 0 m <sup>2</sup>	令和14年10月6日	

## 特定生産緑地（西宮市）の指定

生産緑地法（昭和49年法律第68号）第10条の2第1項の規定に基づき、特定生産緑地を次のように指定する。

図面 番号	位 置	生産緑地地区名 (都市計画)	面 積			指定期限日	備 考
			生産緑地地区 (都市計画)	特定生産緑地			
				既に指定されている区域	新たに指定する区域		
32	上大市4丁目 地内	上大市7	約 0.07 ha	約 674 m <sup>2</sup>	約 0 m <sup>2</sup>	令和14年10月6日	
32	樋ノ口町2丁目 地内	樋ノ口1-1	約 0.87 ha	約 1,424 m <sup>2</sup>	約 3,894 m <sup>2</sup>	令和14年10月6日	
32	樋ノ口町2丁目 地内	樋ノ口2	約 0.11 ha	約 1,077 m <sup>2</sup>	約 0 m <sup>2</sup>	令和14年10月6日	
32	樋ノ口町2丁目 地内	樋ノ口3	約 0.29 ha	約 1,024 m <sup>2</sup>	約 0 m <sup>2</sup>	令和14年10月6日	
32	樋ノ口町1丁目 地内	樋ノ口4	約 0.06 ha	約 0 m <sup>2</sup>	約 598 m <sup>2</sup>	令和14年10月6日	
32	樋ノ口町1丁目 地内	樋ノ口5	約 0.21 ha	約 0 m <sup>2</sup>	約 1,536 m <sup>2</sup>	令和14年10月6日	
32	樋ノ口町1丁目 地内	樋ノ口6	約 0.23 ha	約 1,196 m <sup>2</sup>	約 1,076 m <sup>2</sup>	令和14年10月6日	
32	樋ノ口町2丁目 地内	甲東・瓦木第一20	約 0.12 ha	約 1,239 m <sup>2</sup>	約 0 m <sup>2</sup>	令和14年10月6日	
32	大島町 地内	甲東・瓦木第一21	約 0.32 ha	約 0 m <sup>2</sup>	約 3,200 m <sup>2</sup>	令和14年10月6日	
32	大島町 地内	甲東・瓦木第一22	約 0.19 ha	約 0 m <sup>2</sup>	約 220 m <sup>2</sup>	令和14年10月6日	
32	大島町 地内	甲東・瓦木第一23	約 0.20 ha	約 2,007 m <sup>2</sup>	約 0 m <sup>2</sup>	令和14年10月6日	
32	大島町 地内	甲東・瓦木第一27	約 0.07 ha	約 0 m <sup>2</sup>	約 646 m <sup>2</sup>	令和14年10月6日	
33	荒木町 地内	甲東・瓦木第一1	約 0.45 ha	約 4,471 m <sup>2</sup>	約 0 m <sup>2</sup>	令和14年10月6日	

## 特定生産緑地（西宮市）の指定

生産緑地法（昭和49年法律第68号）第10条の2第1項の規定に基づき、特定生産緑地を次のように指定する。

図面 番号	位 置	生産緑地地区名 (都市計画)	面 積			指定期限日	備 考
			生産緑地地区 (都市計画)	特定生産緑地			
				既に指定されている区域	新たに指定する区域		
33	荒木町 地内	甲東・瓦木第一 2	約 0.43 ha	約 4,329 m <sup>2</sup>	約 0 m <sup>2</sup>	令和14年10月6日	
33	薬師町 地内	甲東・瓦木第一 3	約 0.10 ha	約 1,006 m <sup>2</sup>	約 0 m <sup>2</sup>	令和14年10月6日	
33	薬師町 地内	甲東・瓦木第一 4	約 0.24 ha	約 2,421 m <sup>2</sup>	約 0 m <sup>2</sup>	令和14年10月6日	
33	薬師町 地内	甲東・瓦木第一 5	約 0.21 ha	約 2,068 m <sup>2</sup>	約 0 m <sup>2</sup>	令和14年10月6日	
33	荒木町 地内	甲東・瓦木第一 8	約 0.09 ha	約 937 m <sup>2</sup>	約 0 m <sup>2</sup>	令和14年10月6日	
33	荒木町 地内	甲東・瓦木第一 9	約 0.11 ha	約 1,147 m <sup>2</sup>	約 0 m <sup>2</sup>	令和14年10月6日	
33	荒木町 地内	甲東・瓦木第一 10	約 0.33 ha	約 3,280 m <sup>2</sup>	約 0 m <sup>2</sup>	令和14年10月6日	
33	荒木町 地内	甲東・瓦木第一 11	約 0.37 ha	約 3,707 m <sup>2</sup>	約 0 m <sup>2</sup>	令和14年10月6日	
33	荒木町 地内	甲東・瓦木第一 12	約 0.16 ha	約 1,643 m <sup>2</sup>	約 0 m <sup>2</sup>	令和14年10月6日	
33	荒木町 地内	甲東・瓦木第一 12-1	約 0.15 ha	約 1,466 m <sup>2</sup>	約 0 m <sup>2</sup>	令和14年10月6日	
33	荒木町 地内	甲東・瓦木第一 13	約 0.42 ha	約 4,181 m <sup>2</sup>	約 0 m <sup>2</sup>	令和14年10月6日	
33	荒木町 地内	甲東・瓦木第一 14	約 0.25 ha	約 2,525 m <sup>2</sup>	約 0 m <sup>2</sup>	令和14年10月6日	
33	荒木町 地内	甲東・瓦木第一 15	約 0.47 ha	約 4,707 m <sup>2</sup>	約 0 m <sup>2</sup>	令和14年10月6日	

## 特定生産緑地（西宮市）の指定

生産緑地法（昭和49年法律第68号）第10条の2第1項の規定に基づき、特定生産緑地を次のように指定する。

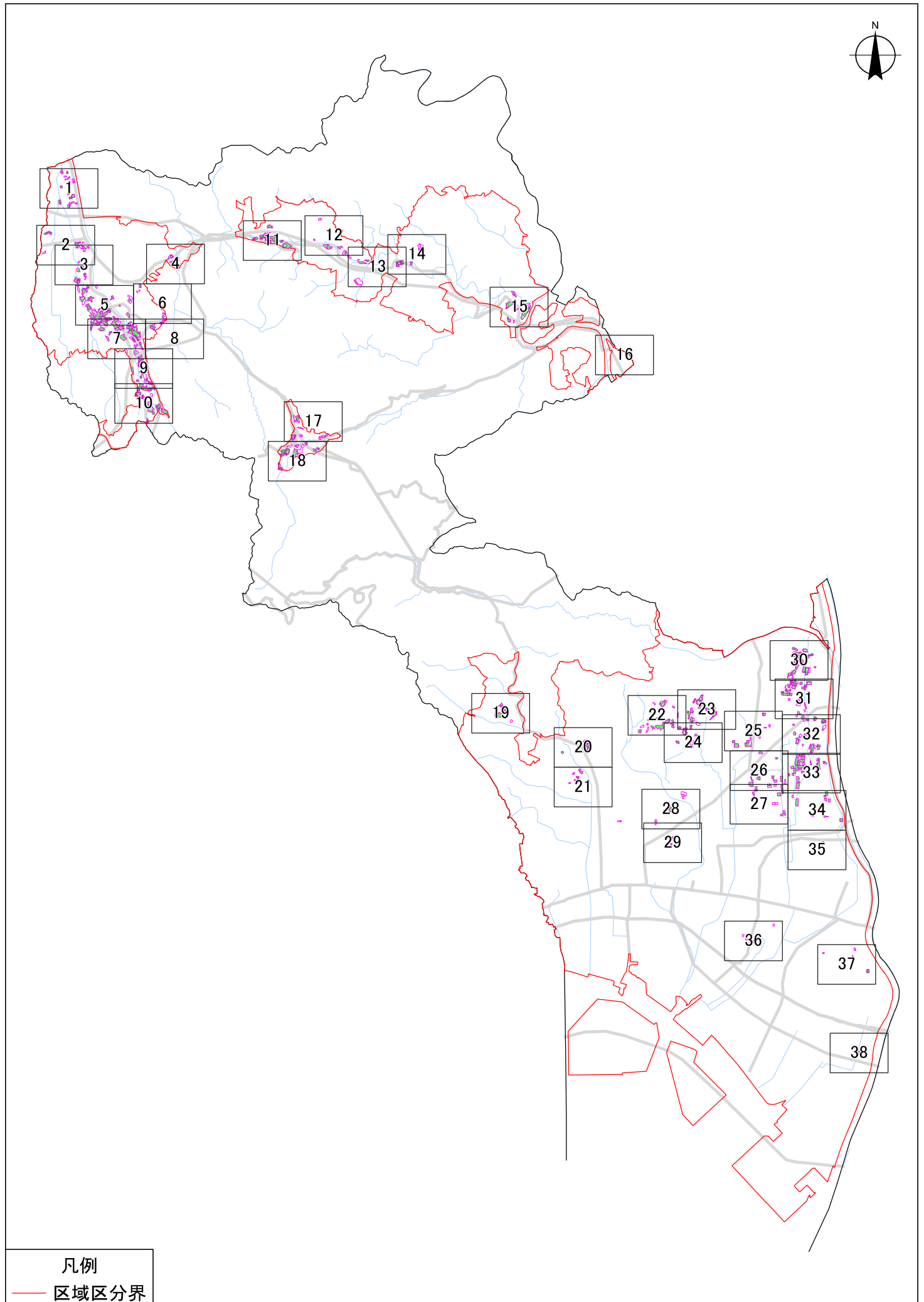
図面 番号	位 置	生産緑地地区名 (都市計画)	面 積			指定期限日	備 考
			生産緑地地区 (都市計画)	特定生産緑地			
				既に指定されている区域	新たに指定する区域		
33	荒木町 地内	甲東・瓦木第一 1 6	約 0.14 ha	約 715 m <sup>2</sup>	約 0 m <sup>2</sup>	令和14年10月6日	
33	荒木町 地内	甲東・瓦木第一 1 7	約 0.27 ha	約 1,621 m <sup>2</sup>	約 1,101 m <sup>2</sup>	令和14年10月6日	
33	薬師町 地内	薬師 9	約 0.06 ha	約 617 m <sup>2</sup>	約 0 m <sup>2</sup>	令和14年10月6日	
33	堤町 地内	堤 1	約 0.10 ha	約 1,001 m <sup>2</sup>	約 0 m <sup>2</sup>	令和14年10月6日	
33	堤町 地内	堤 3 - 1	約 0.14 ha	約 893 m <sup>2</sup>	約 483 m <sup>2</sup>	令和14年10月6日	
33	堤町 地内	堤 3 - 2	約 0.11 ha	約 1,125 m <sup>2</sup>	約 0 m <sup>2</sup>	令和14年10月6日	
33	堤町 地内	堤 4	約 0.38 ha	約 3,781 m <sup>2</sup>	約 0 m <sup>2</sup>	令和14年10月6日	
33	堤町 地内	堤 6	約 0.17 ha	約 0 m <sup>2</sup>	約 532 m <sup>2</sup>	令和14年10月6日	
33	上之町 地内	上之 2	約 0.07 ha	約 0 m <sup>2</sup>	約 733 m <sup>2</sup>	令和14年10月6日	
34	大森町 地内	大森 2	約 0.40 ha	約 3,956 m <sup>2</sup>	約 0 m <sup>2</sup>	令和14年10月6日	
34	日野町 地内	日野 1	約 0.11 ha	約 1,075 m <sup>2</sup>	約 0 m <sup>2</sup>	令和14年10月6日	
34	日野町 地内	日野 2	約 0.15 ha	約 1,467 m <sup>2</sup>	約 0 m <sup>2</sup>	令和14年10月6日	
34	日野町 地内	日野 3	約 0.13 ha	約 1,344 m <sup>2</sup>	約 0 m <sup>2</sup>	令和14年10月6日	

特定生産緑地（西宮市）の指定

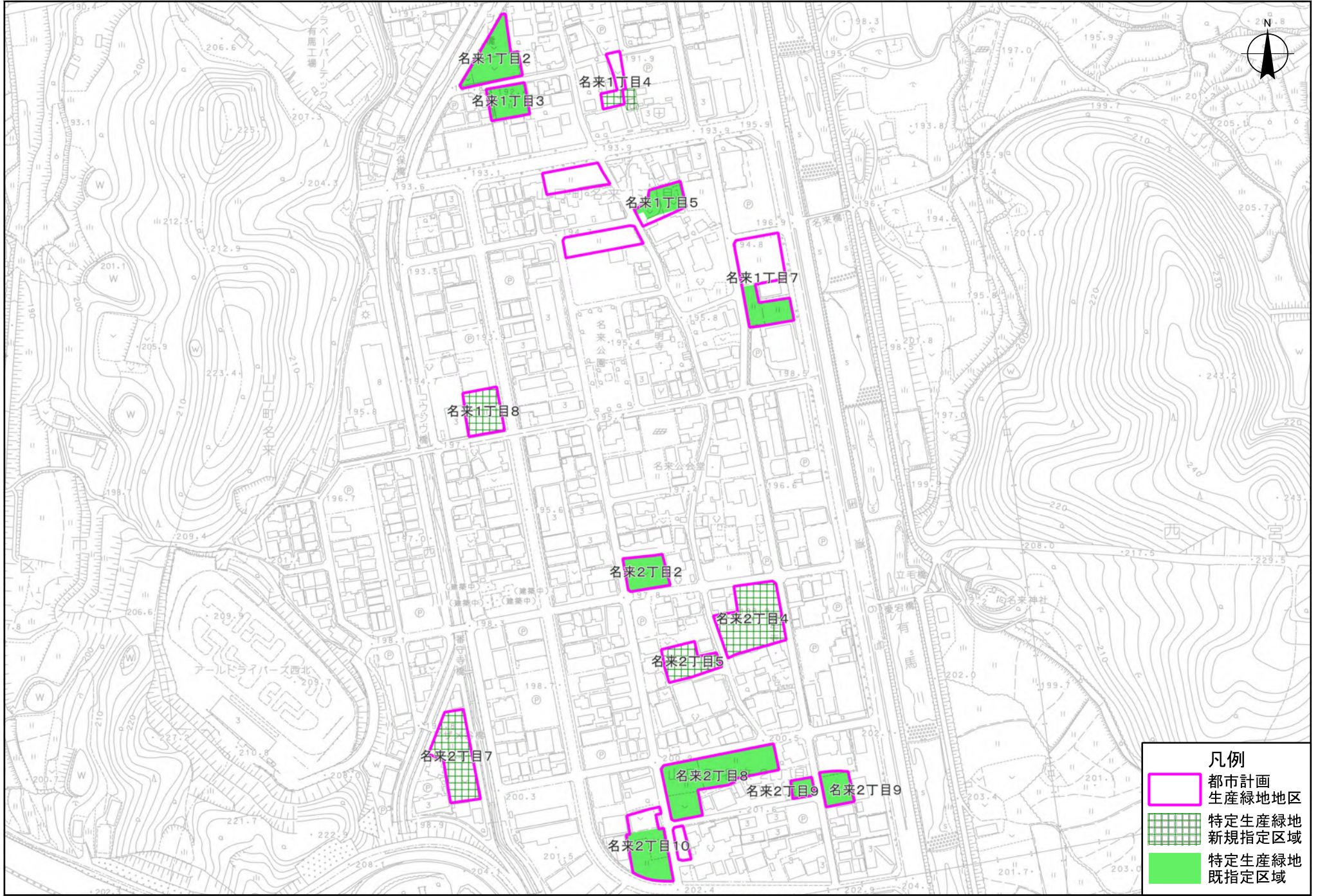
生産緑地法（昭和49年法律第68号）第10条の2第1項の規定に基づき、特定生産緑地を次のように指定する。

図面 番号	位 置	生産緑地地区名 (都市計画)	面 積			指定期限日	備 考
			生産緑地地区 (都市計画)	特定生産緑地			
				既に指定されている区域	新たに指定する区域		
34	日野町 地内	日野4	約 0.05 ha	約 0 m <sup>2</sup>	約 508 m <sup>2</sup>	令和14年10月6日	
34	日野町 地内	日野5	約 0.20 ha	約 1,978 m <sup>2</sup>	約 0 m <sup>2</sup>	令和14年10月6日	
34	松山町 地内	松山1	約 0.17 ha	約 0 m <sup>2</sup>	約 1,721 m <sup>2</sup>	令和14年10月6日	
35	熊野町 地内	熊野	約 0.08 ha	約 802 m <sup>2</sup>	約 0 m <sup>2</sup>	令和14年10月6日	
36	今津上野町 地内	今津	約 0.12 ha	約 1,228 m <sup>2</sup>	約 0 m <sup>2</sup>	令和14年10月6日	
37	小松北町1丁目 地内	小松北	約 0.16 ha	約 0 m <sup>2</sup>	約 1,603 m <sup>2</sup>	令和14年10月6日	
38	東鳴尾町1丁目 地内	東鳴尾	約 0.19 ha	約 0 m <sup>2</sup>	約 1,920 m <sup>2</sup>	令和14年10月6日	
計			約 62.29 ha	約 327,451 m <sup>2</sup>	約 223,113 m <sup>2</sup>		
特定生産緑地を指定しない生産緑地地区			約 8.62 ha				
合 計			約 70.91 ha	約 327,451 m <sup>2</sup> (約 32.75 ha)	約 223,113 m <sup>2</sup> (約 22.31 ha)		

「区域は指定図表示のとおり」

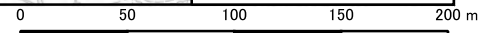




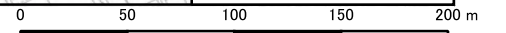
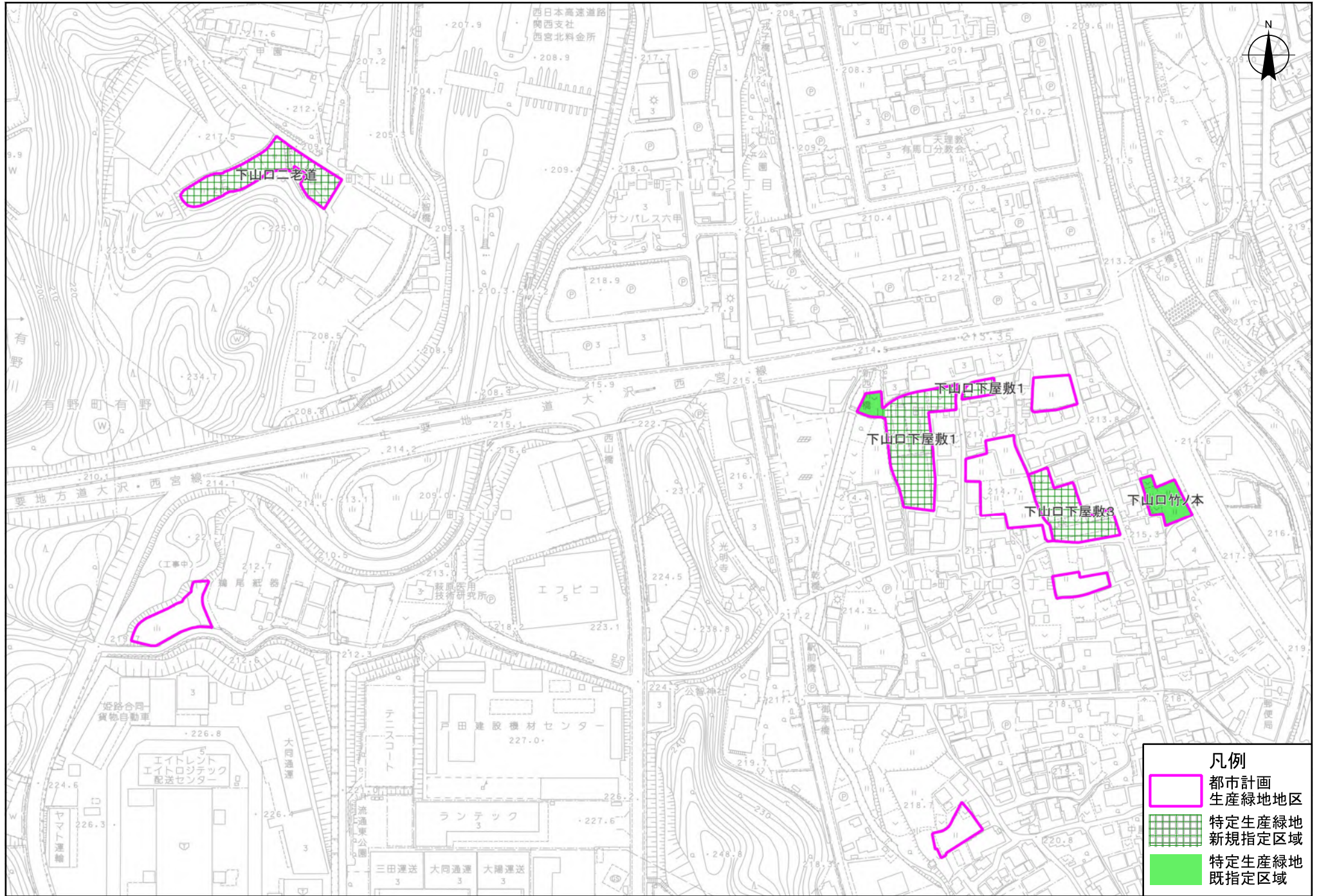


凡例

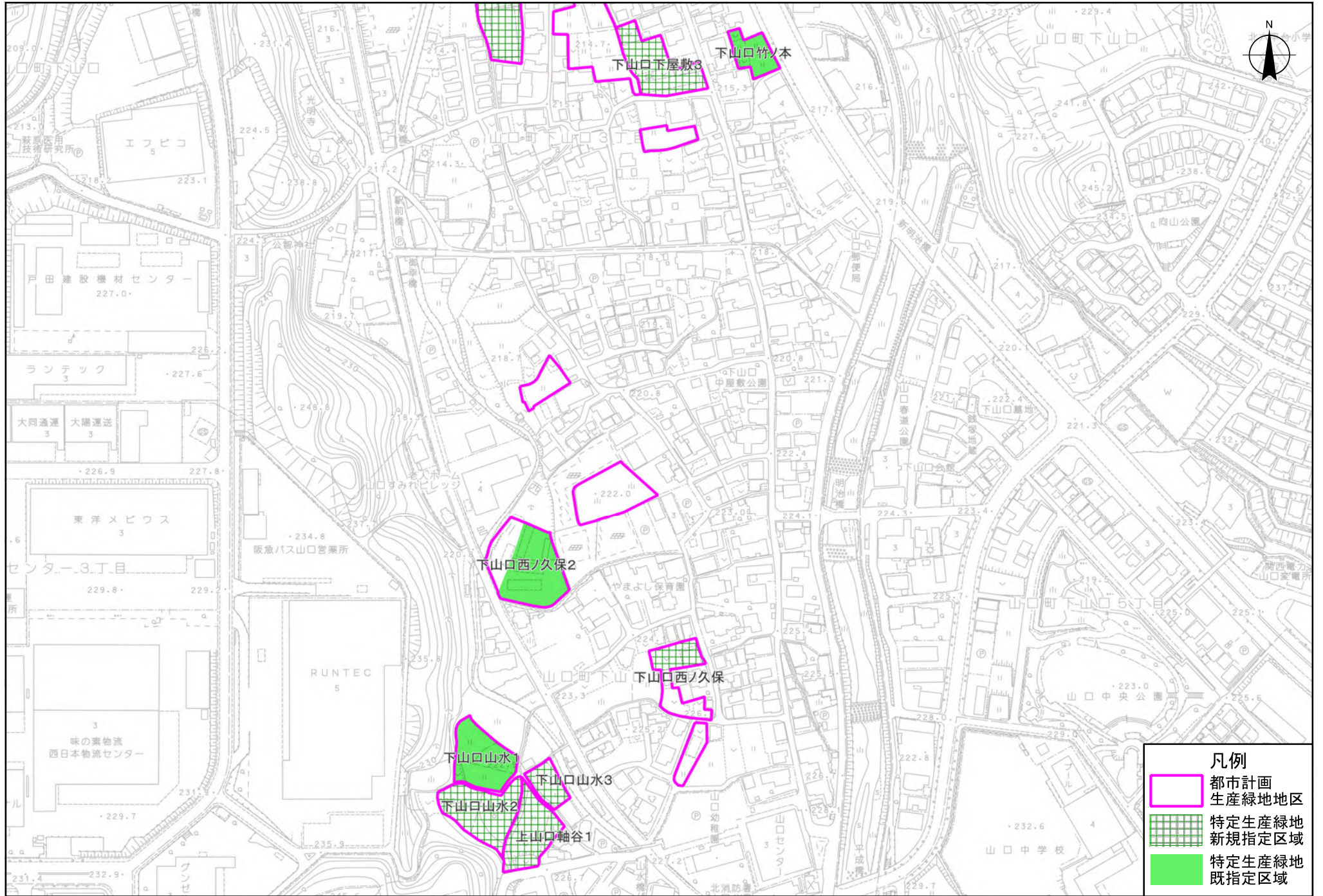
	都市計画 生産緑地地区
	特定生産緑地 新規指定区域
	特定生産緑地 既指定区域





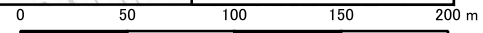




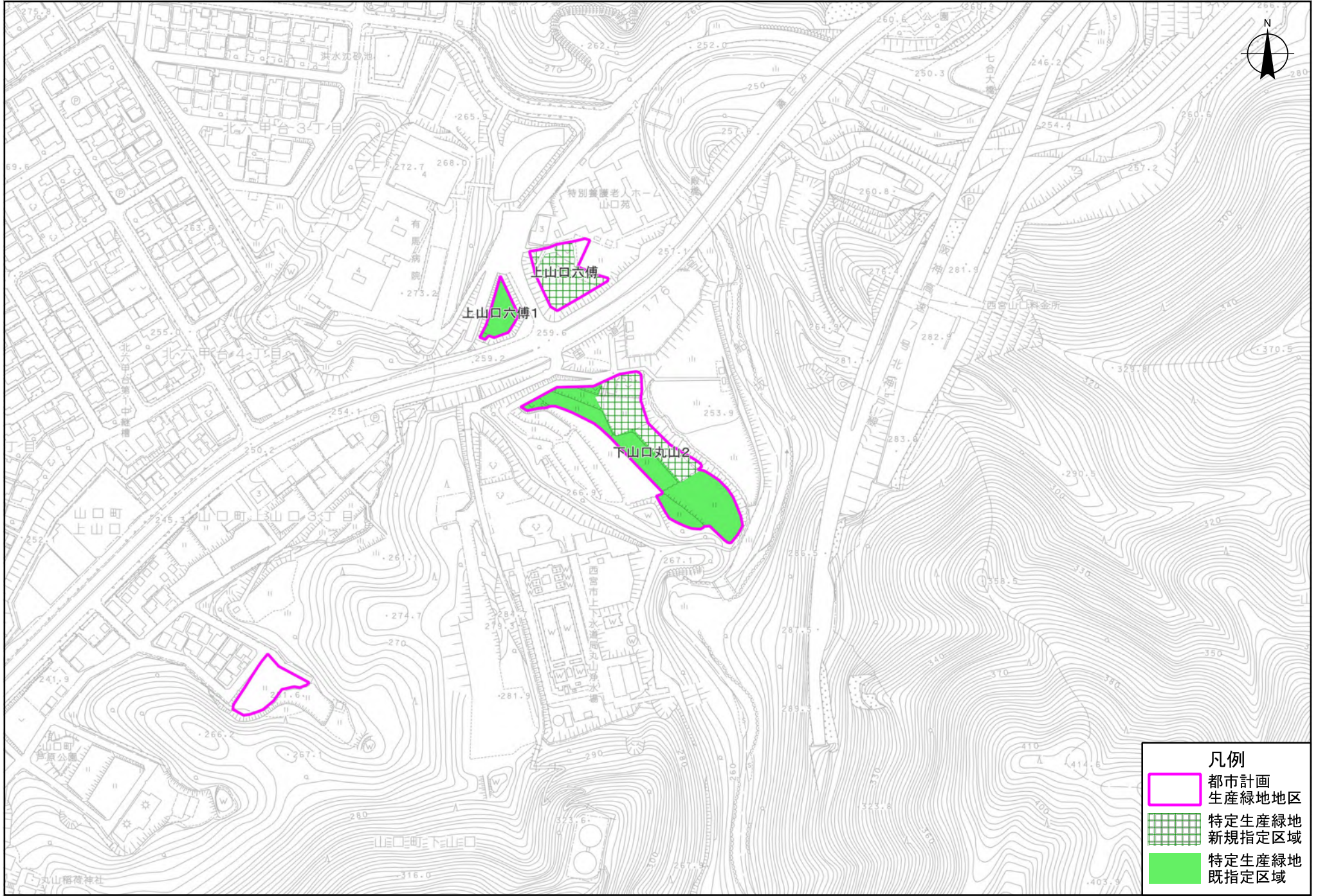


凡例

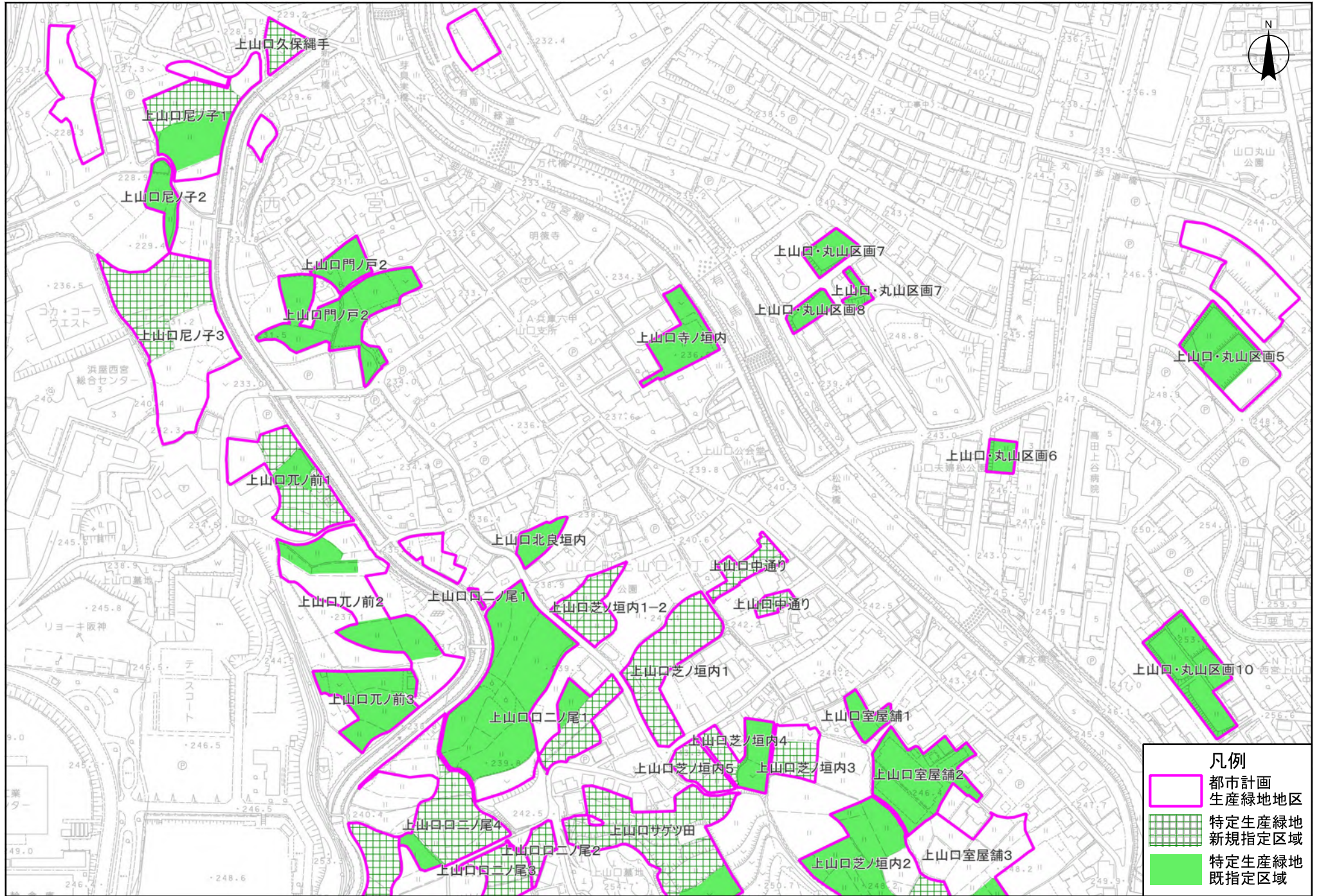
	都市計画 生産緑地地区
	特定生産緑地 新規指定区域
	特定生産緑地 既指定区域



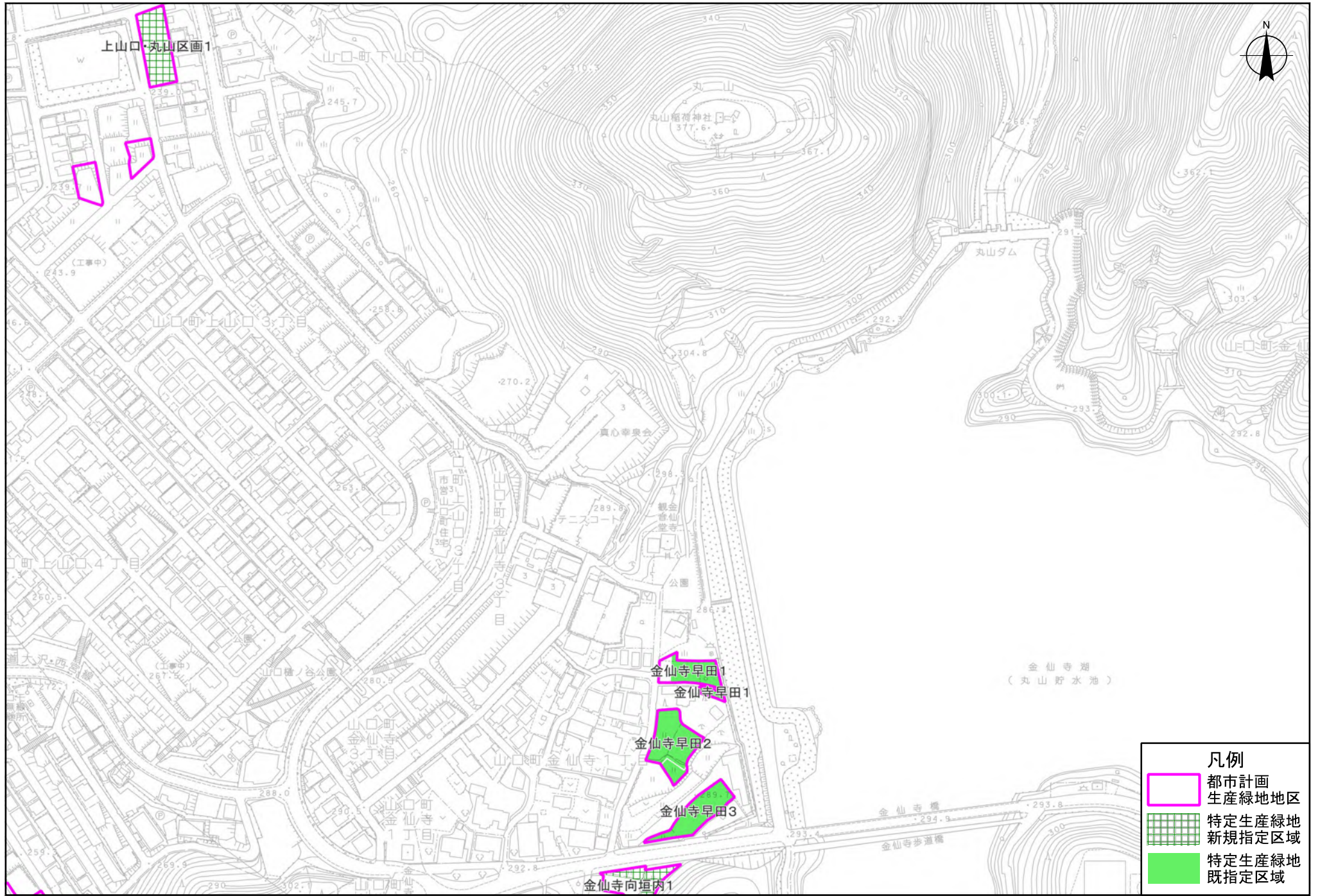






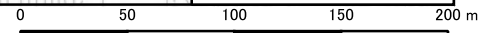




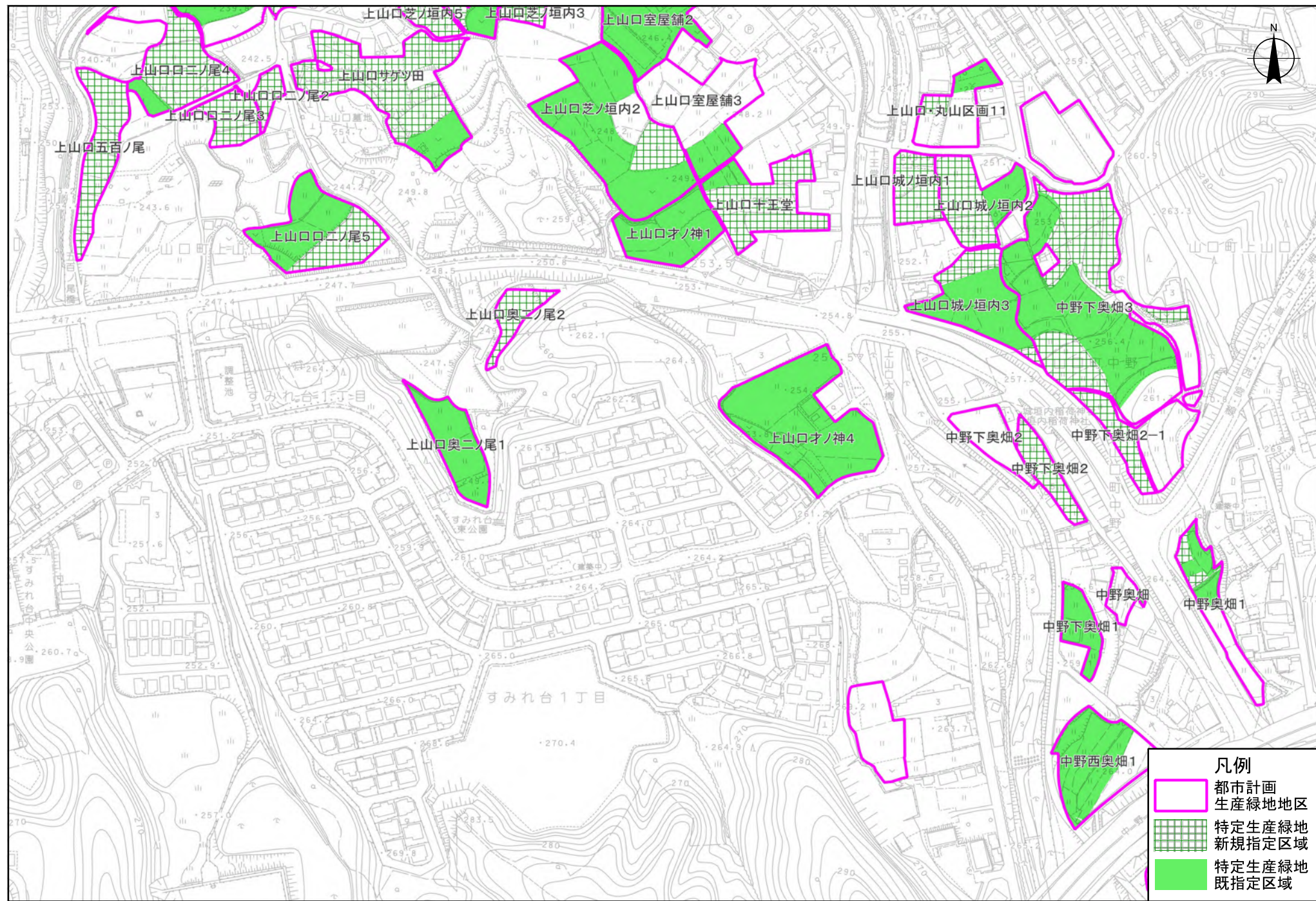


凡例

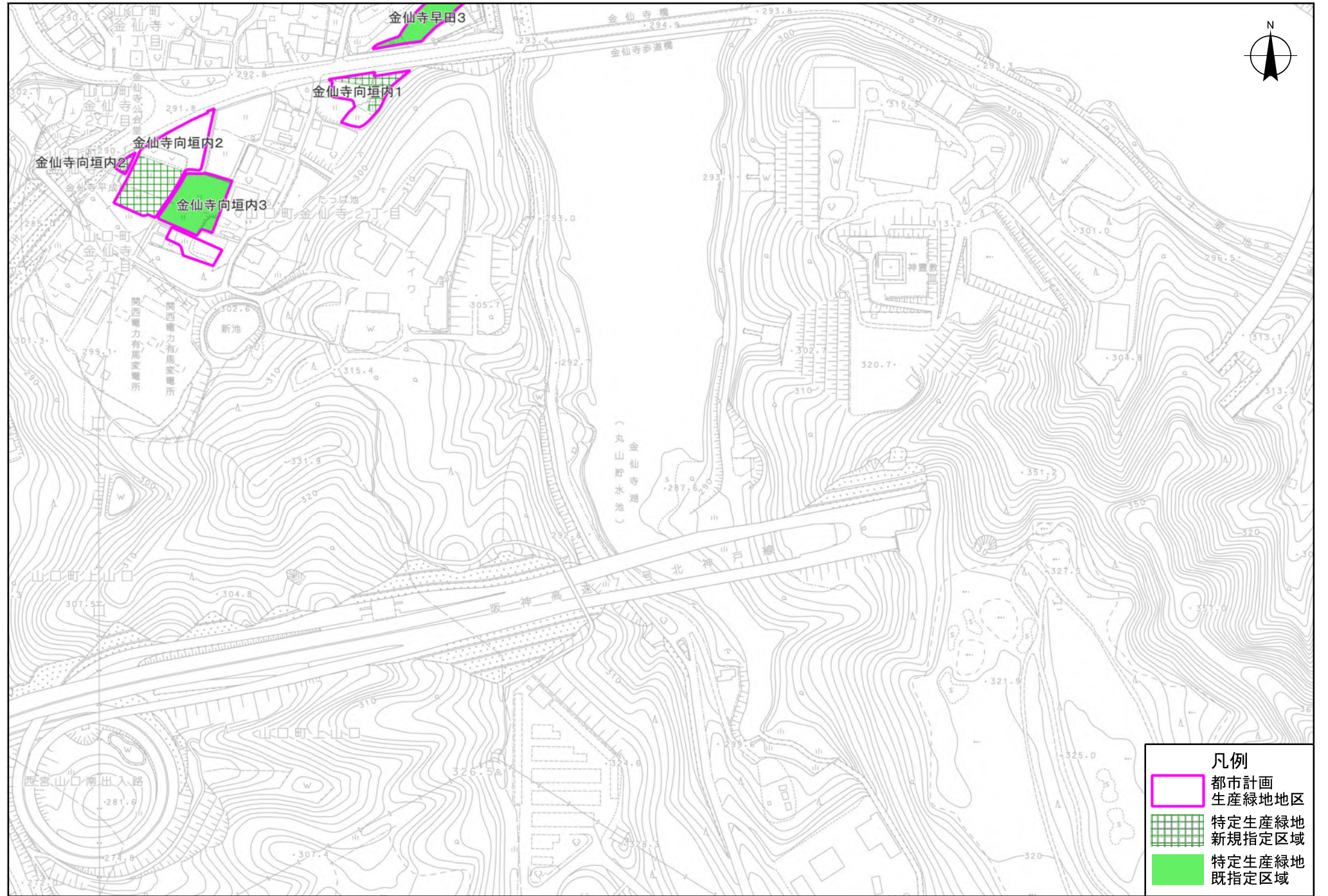
	都市計画 生産緑地地区
	特定生産緑地 新規指定区域
	特定生産緑地 既指定区域



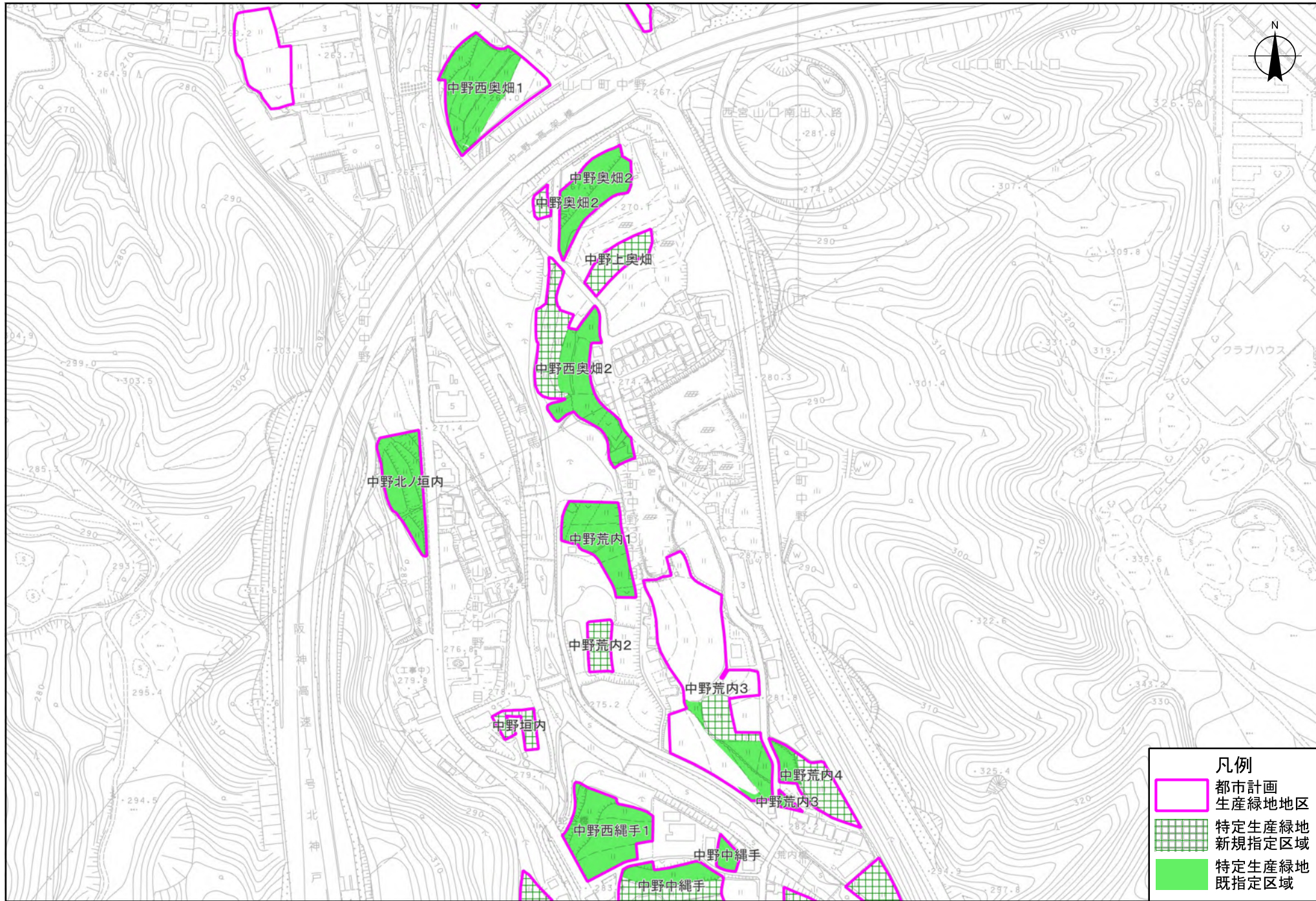




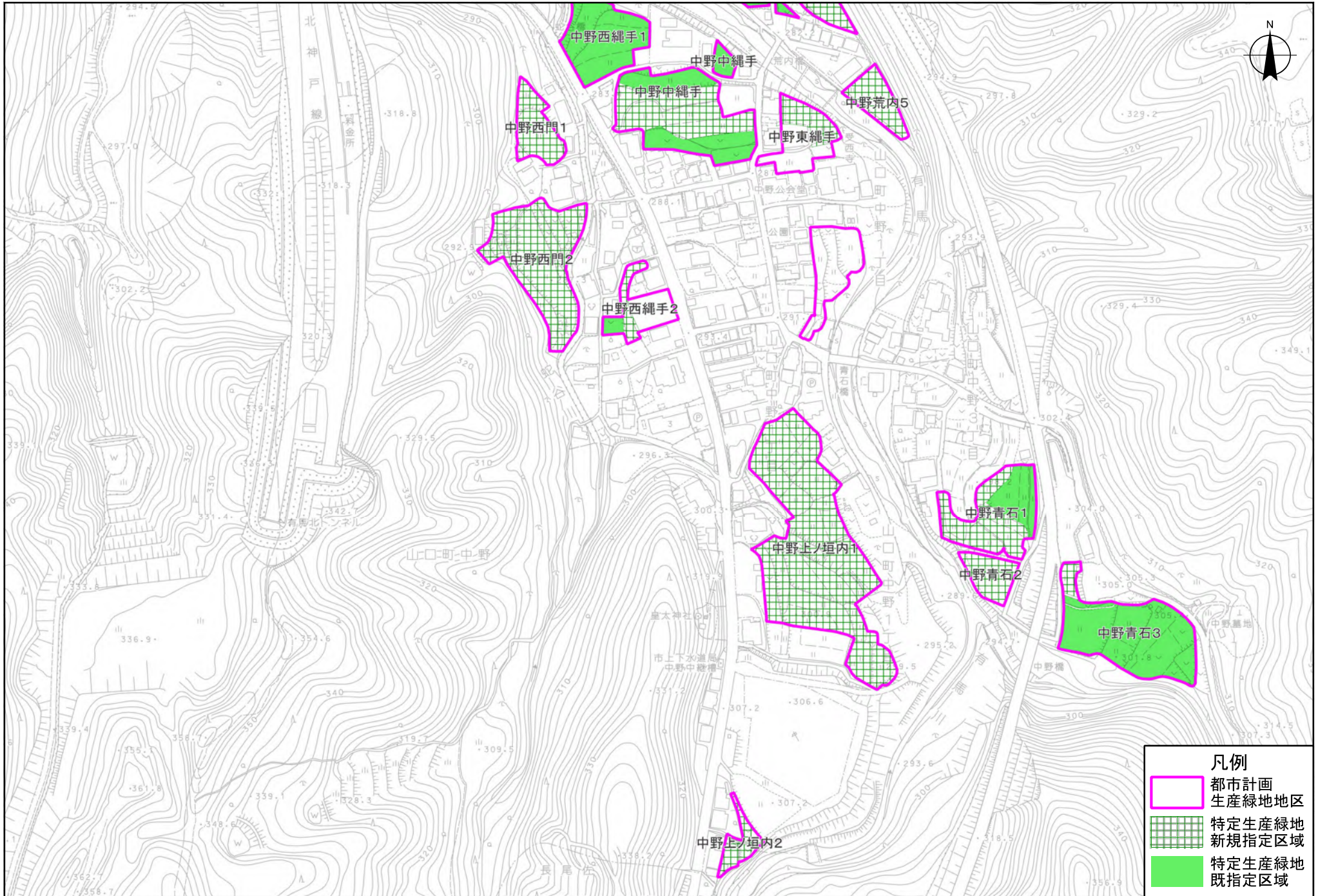




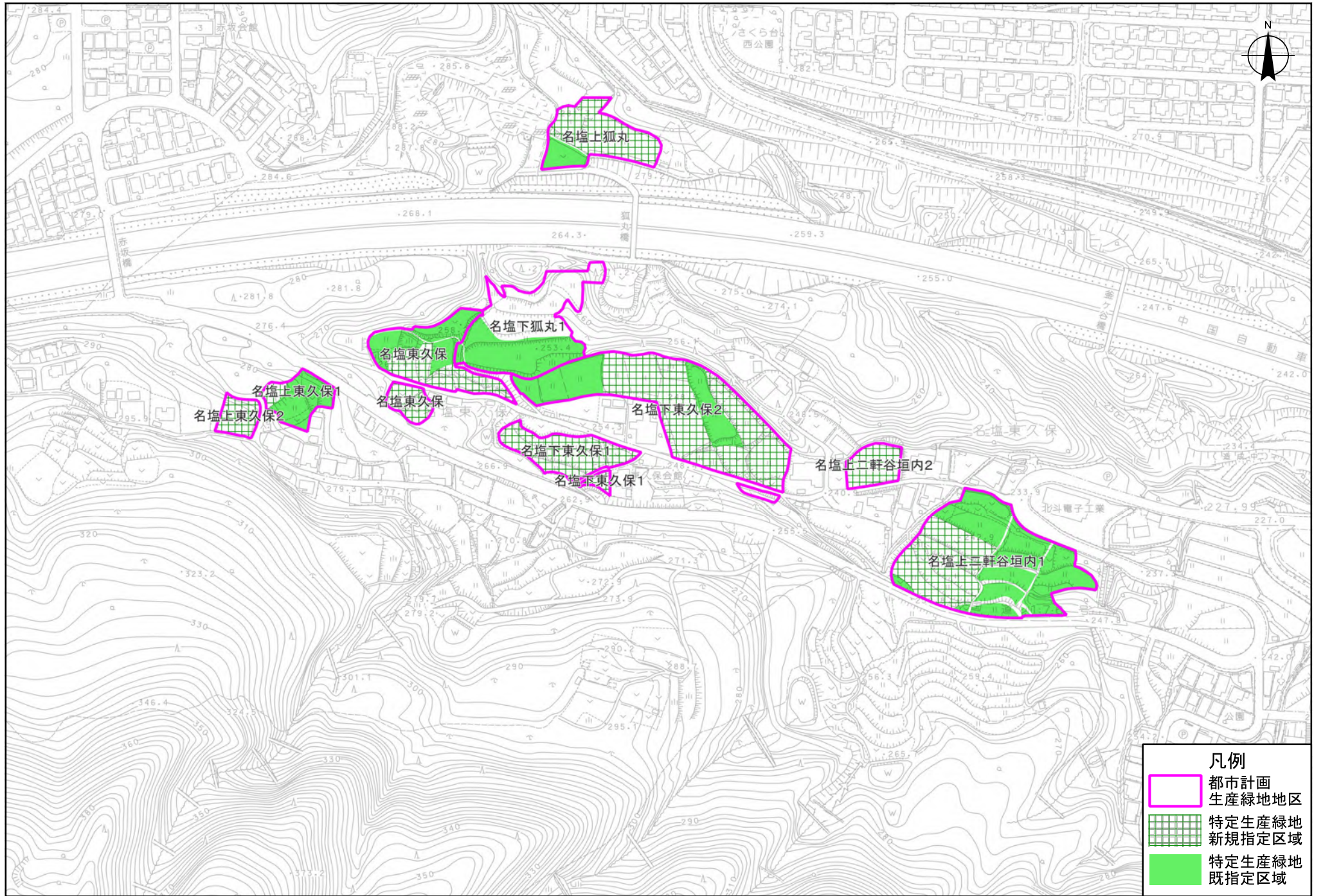




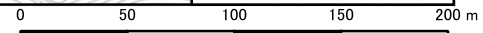




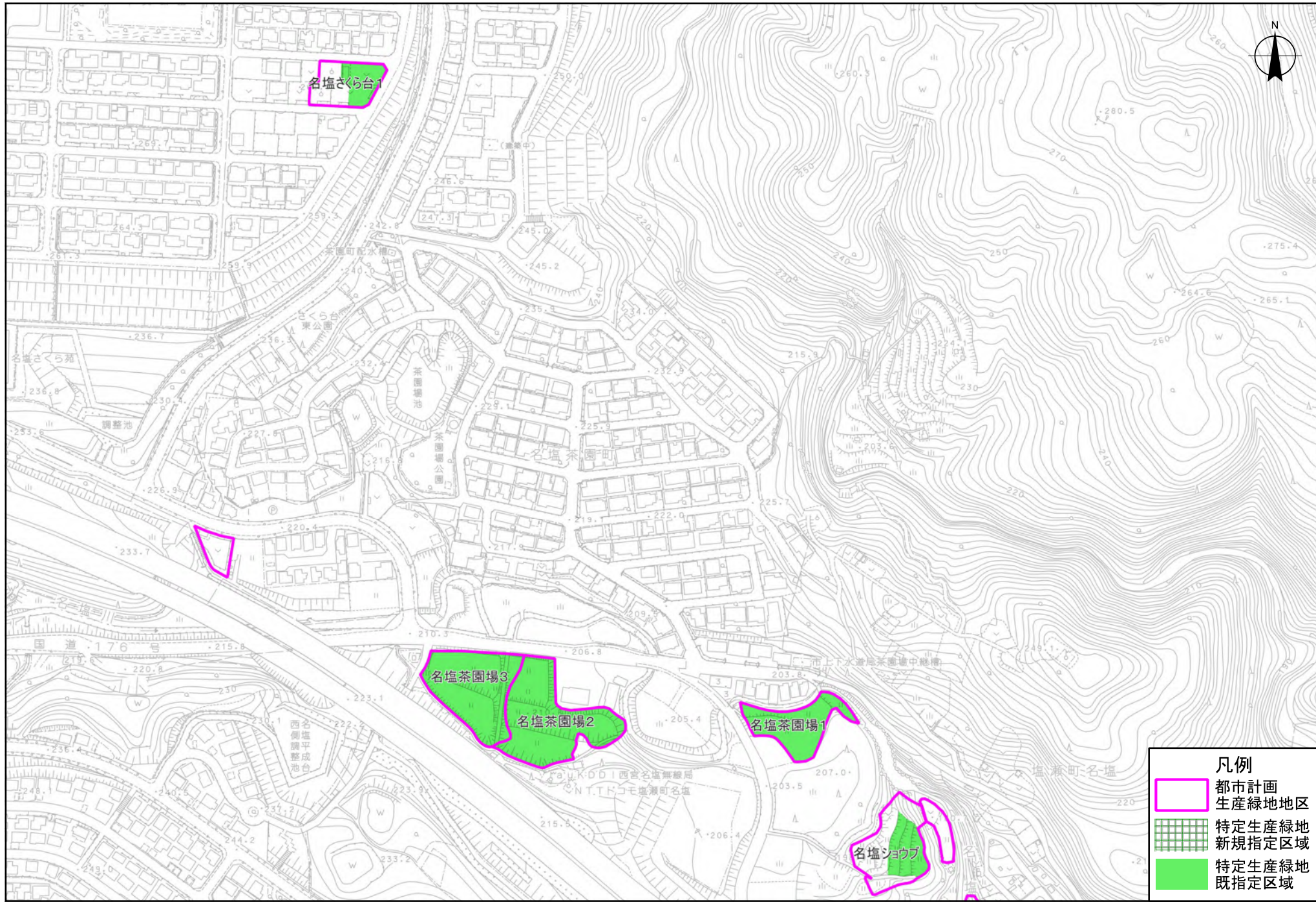




- 凡例
- 都市計画  
生産緑地地区
  - 特定生産緑地  
新規指定区域
  - 特定生産緑地  
既指定区域

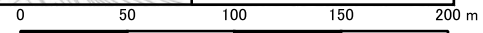






凡例

	都市計画 生産緑地地区
	特定生産緑地 新規指定区域
	特定生産緑地 既指定区域

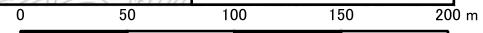




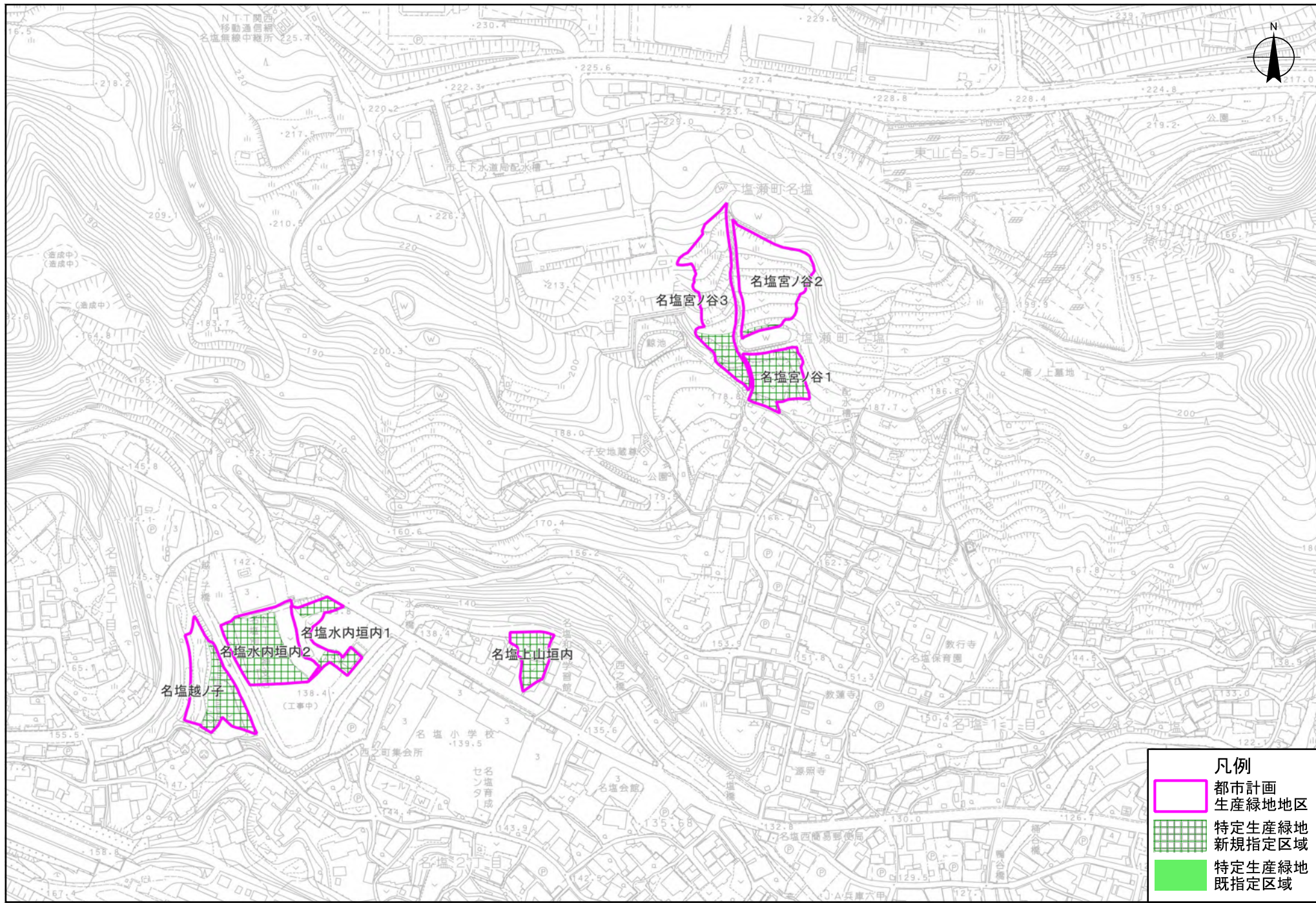


凡例

	都市計画 生産緑地地区
	特定生産緑地 新規指定区域
	特定生産緑地 既指定区域

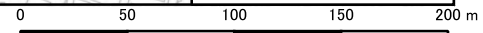




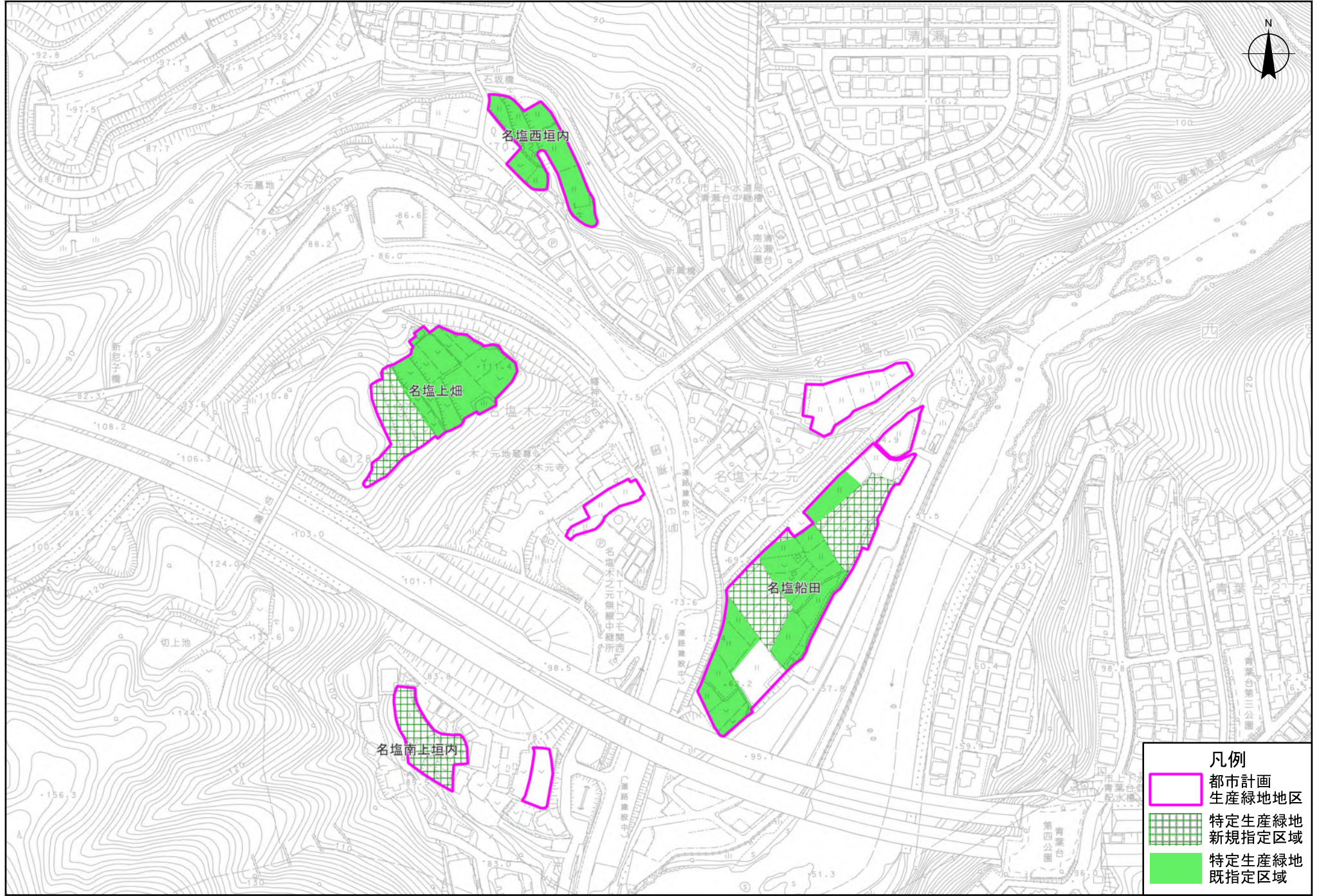


凡例

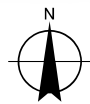
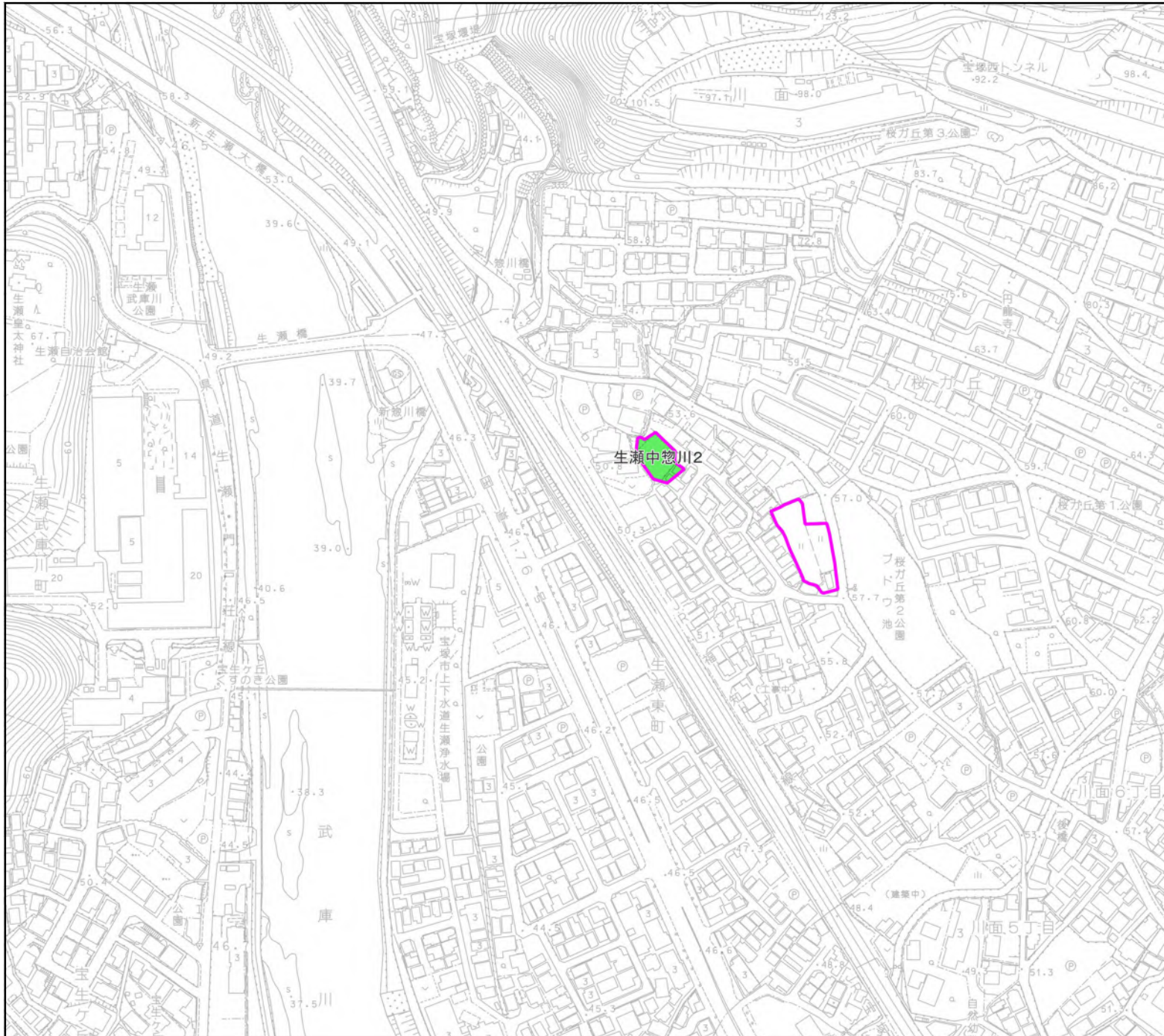
	都市計画 生産緑地地区
	特定生産緑地 新規指定区域
	特定生産緑地 既指定区域






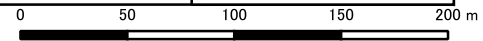




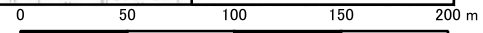
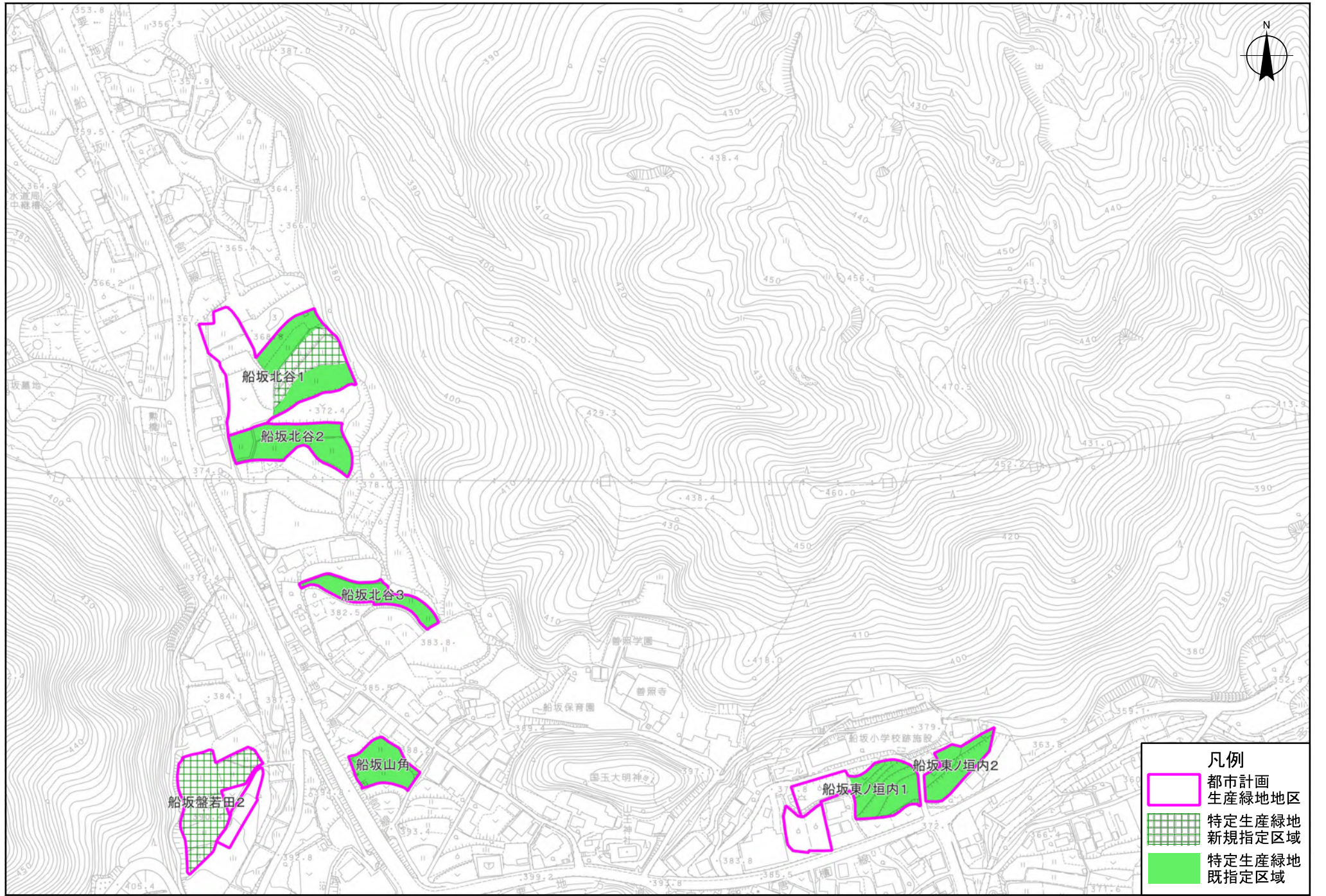




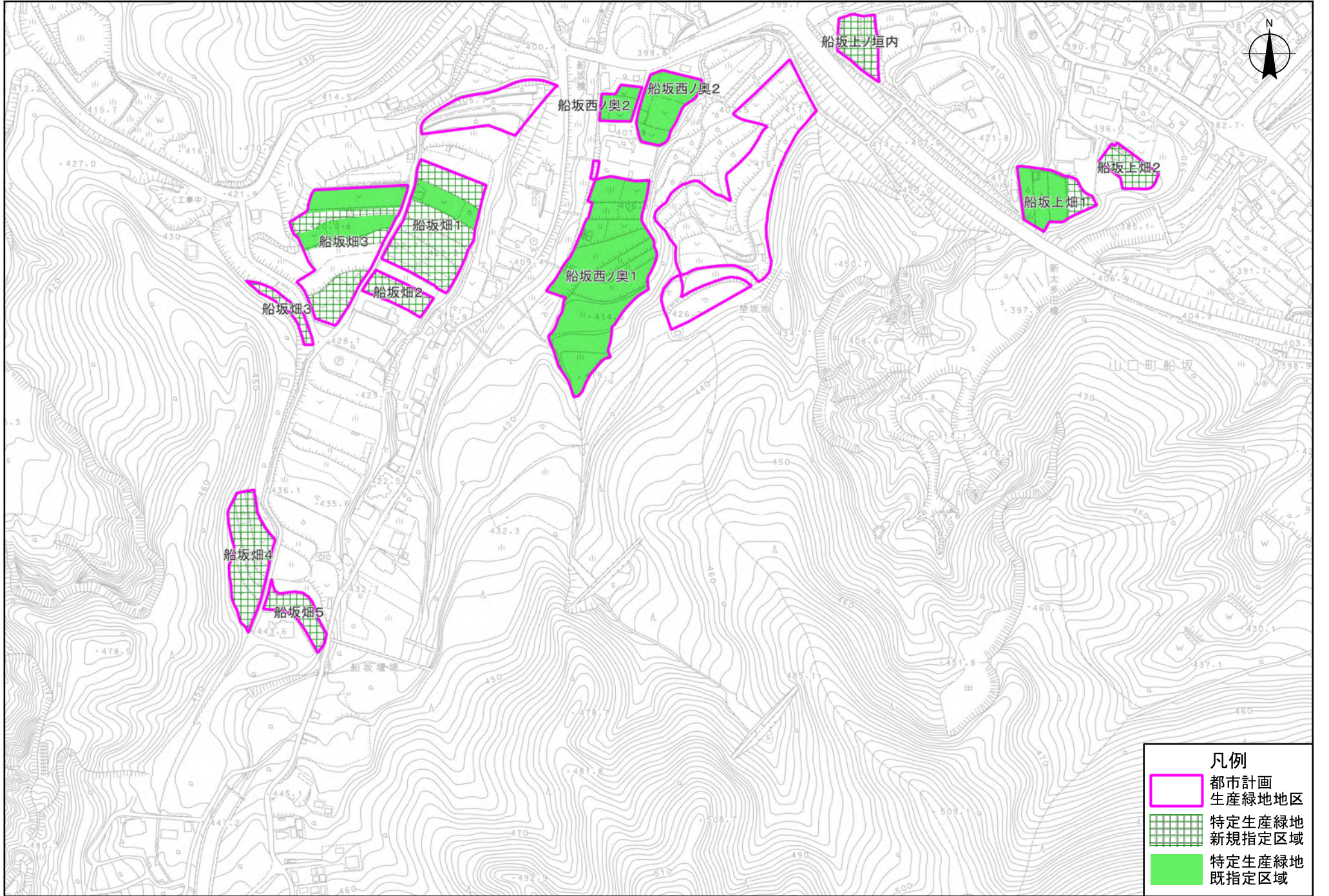
- 凡例
-  都市計画生産緑地地区
  -  特定生産緑地新規指定区域
  -  特定生産緑地既指定区域





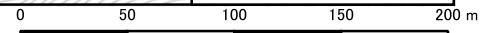




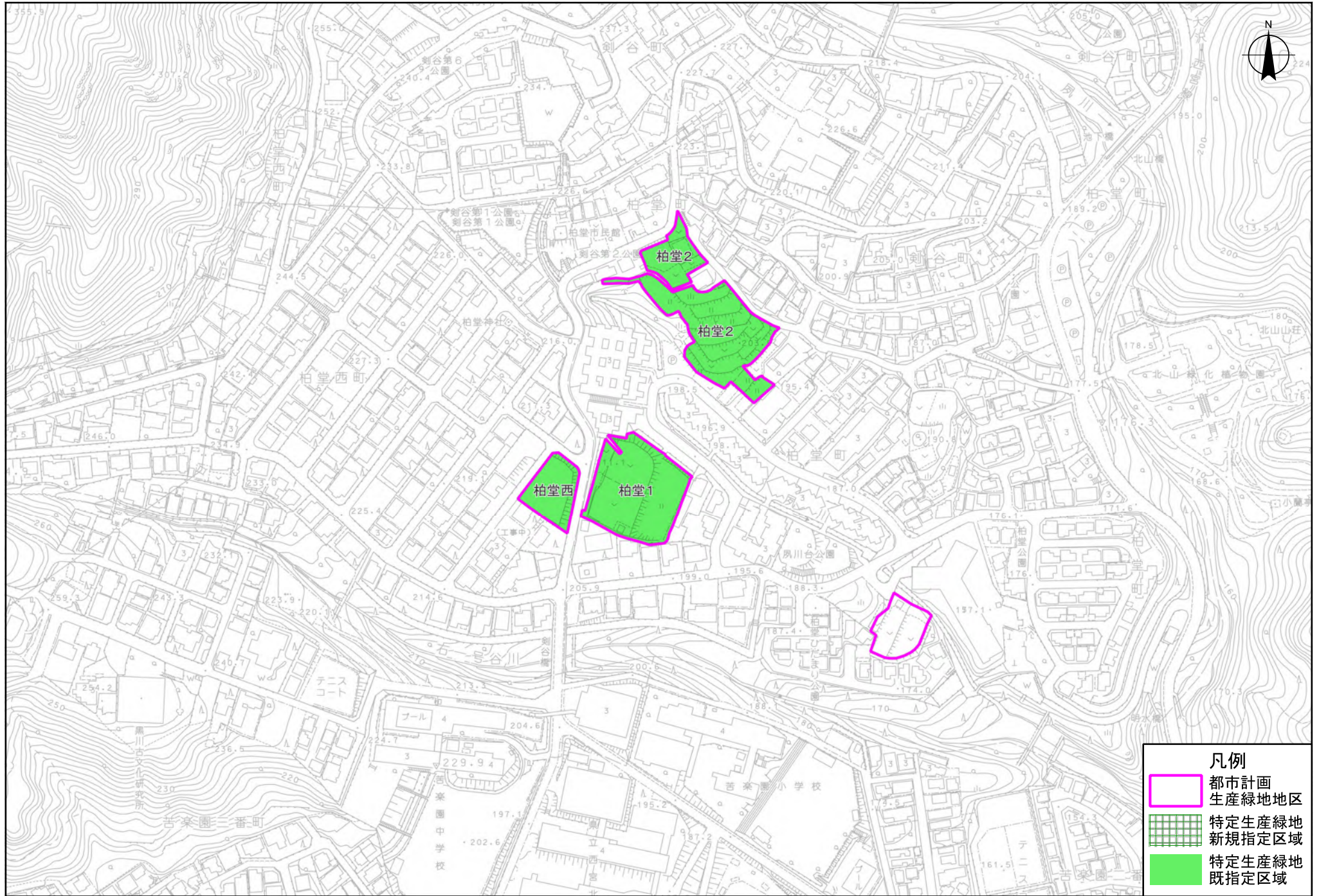





凡例

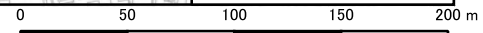
	都市計画 生産緑地地区
	特定生産緑地 新規指定区域
	特定生産緑地 既指定区域



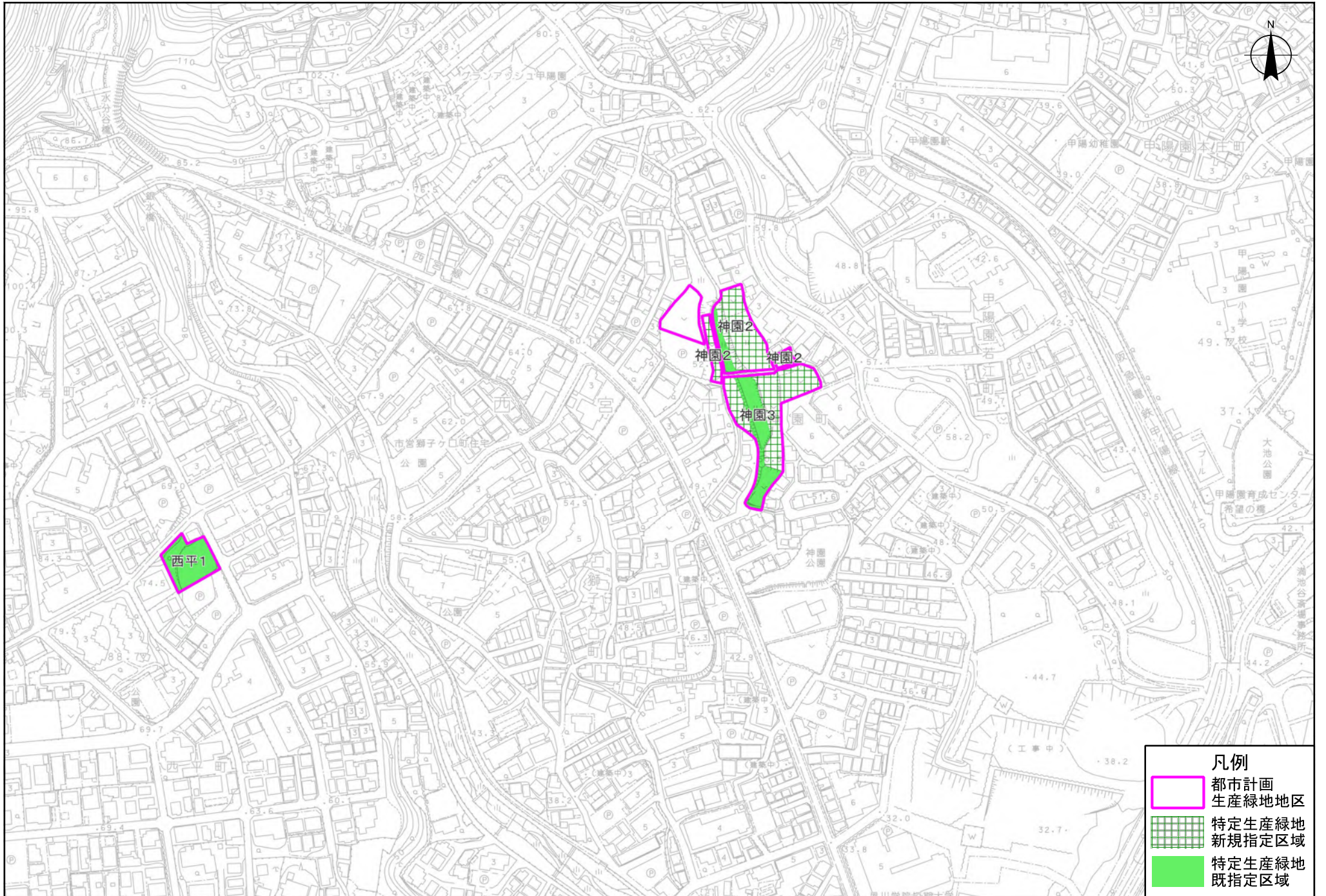




凡例	
	都市計画 生産緑地地区
	特定生産緑地 新規指定区域
	特定生産緑地 既指定区域

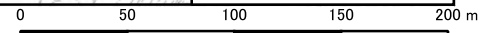




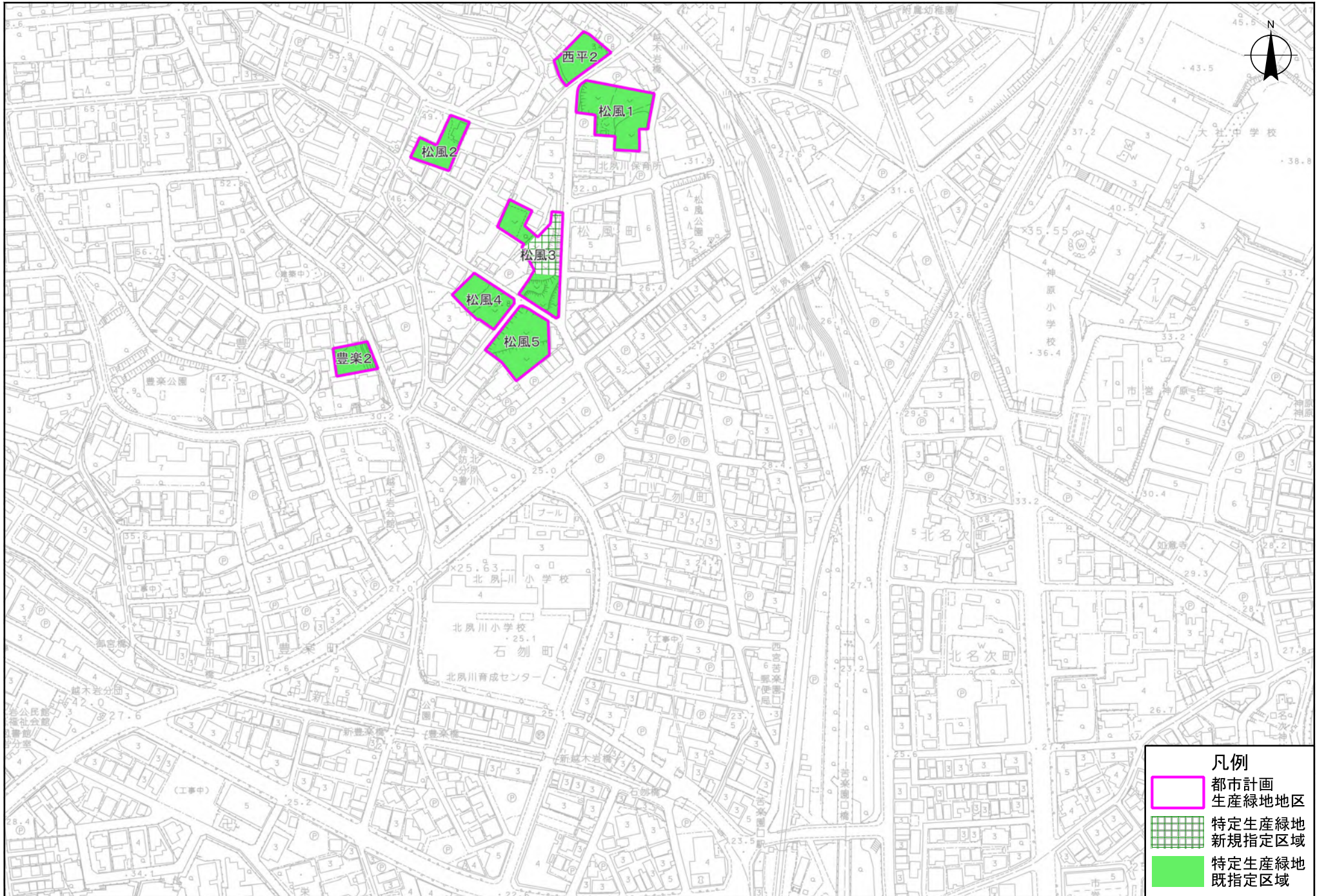


凡例

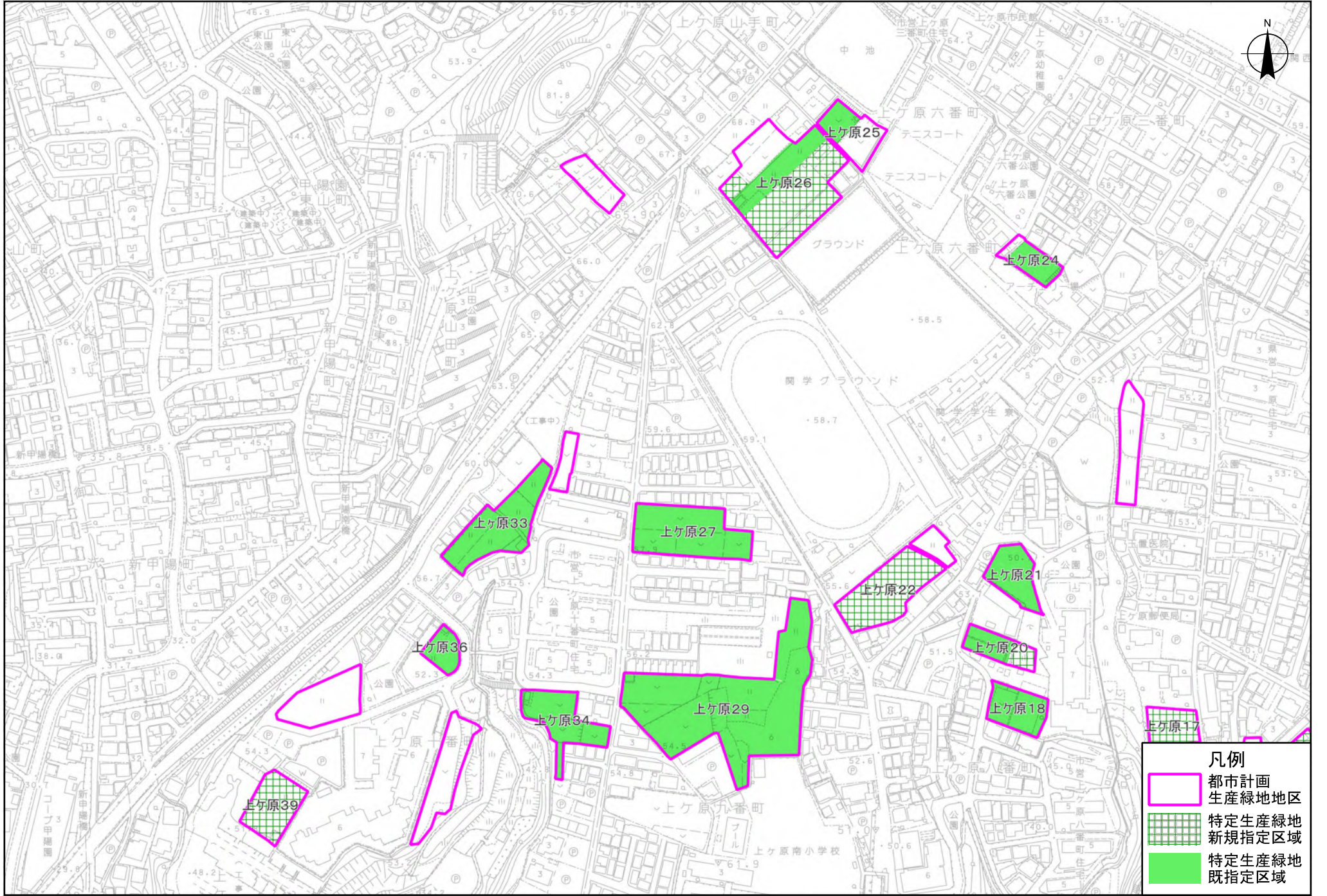
- 都市計画生産緑地地区
- 特定生産緑地新規指定区域
- 特定生産緑地既指定区域



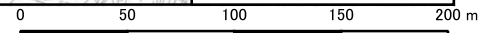








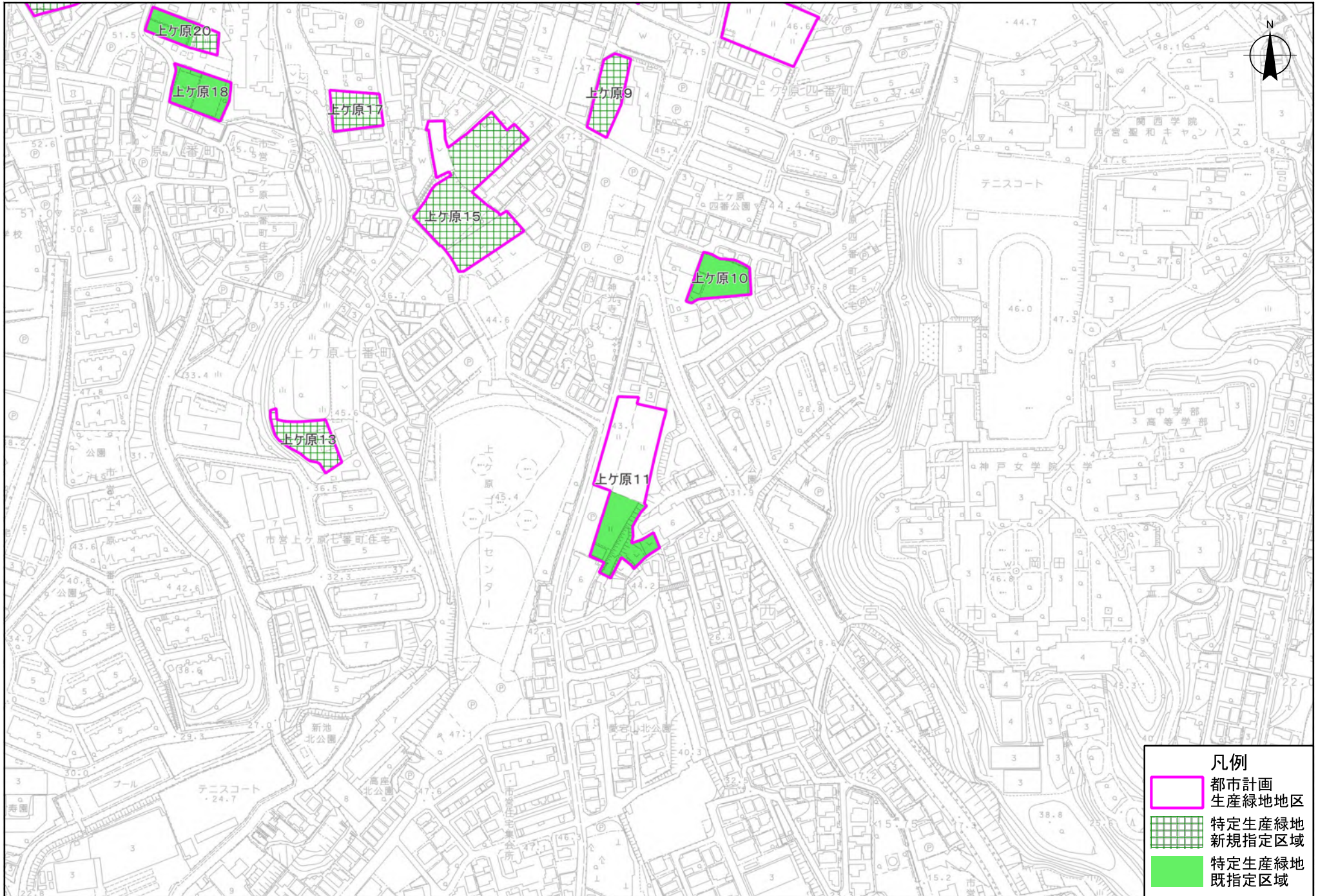
- 凡例**
- 都市計画  
生産緑地地区
  - 特定生産緑地  
新規指定区域
  - 特定生産緑地  
既指定区域



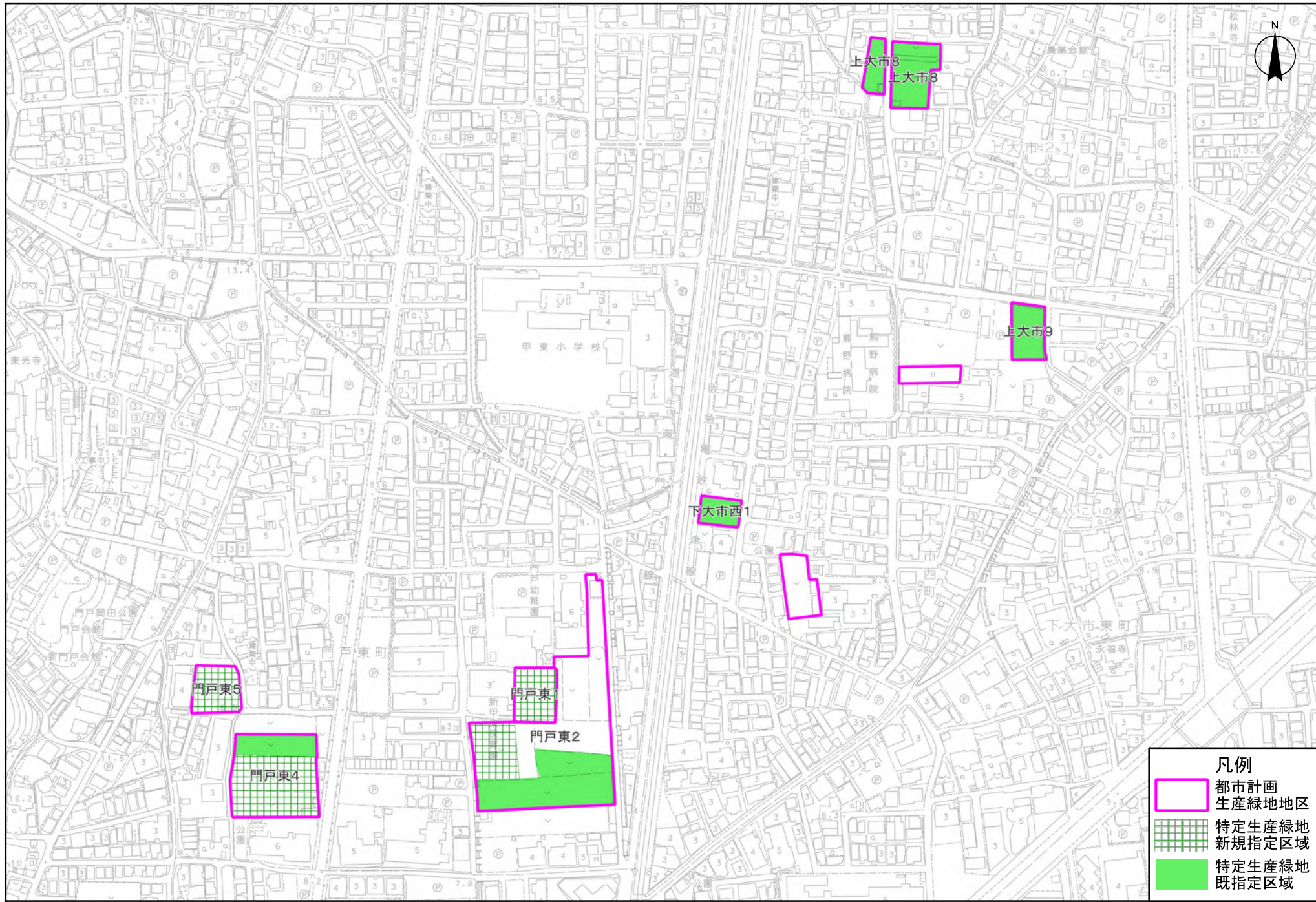






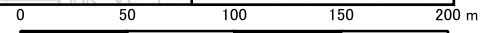




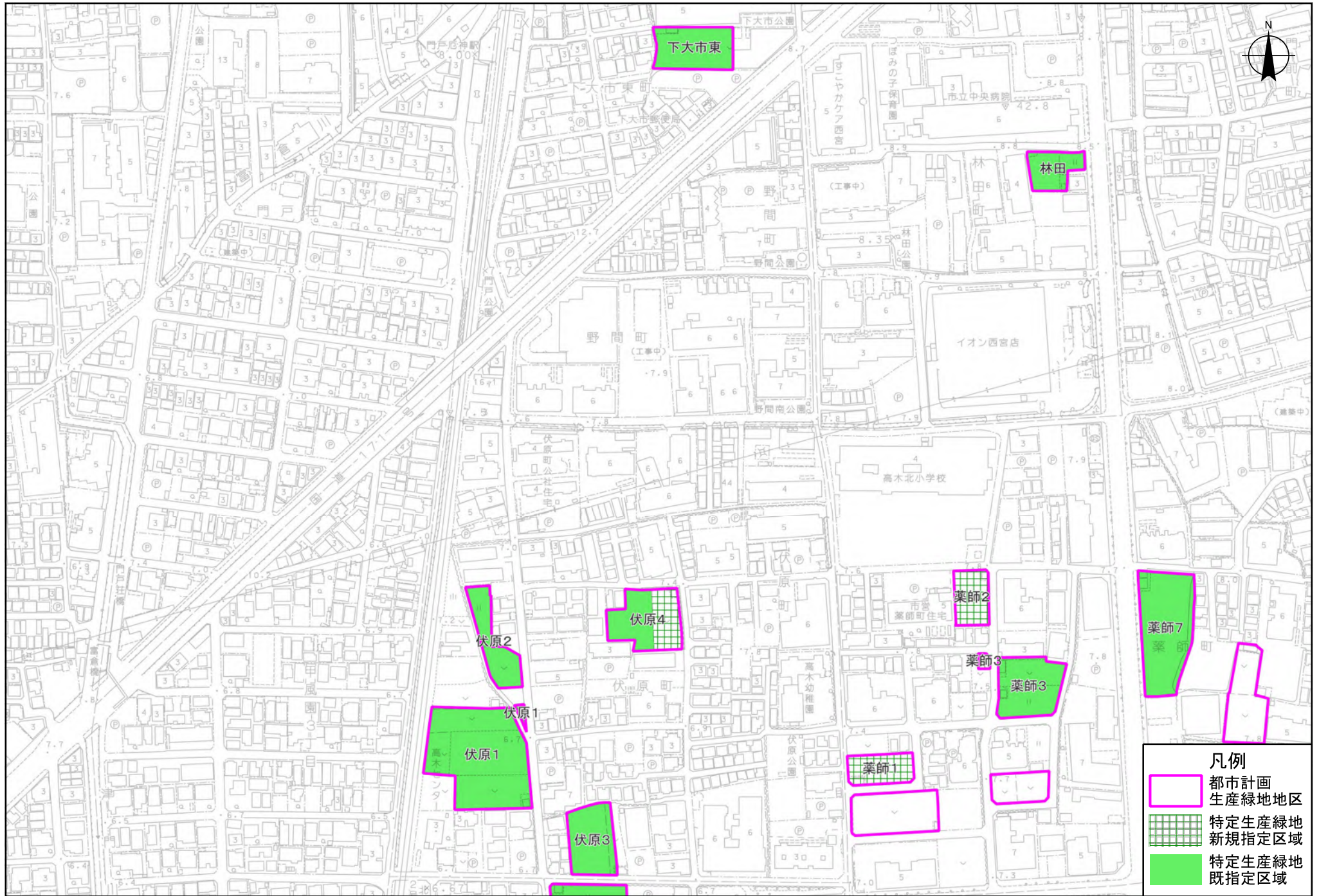


凡例

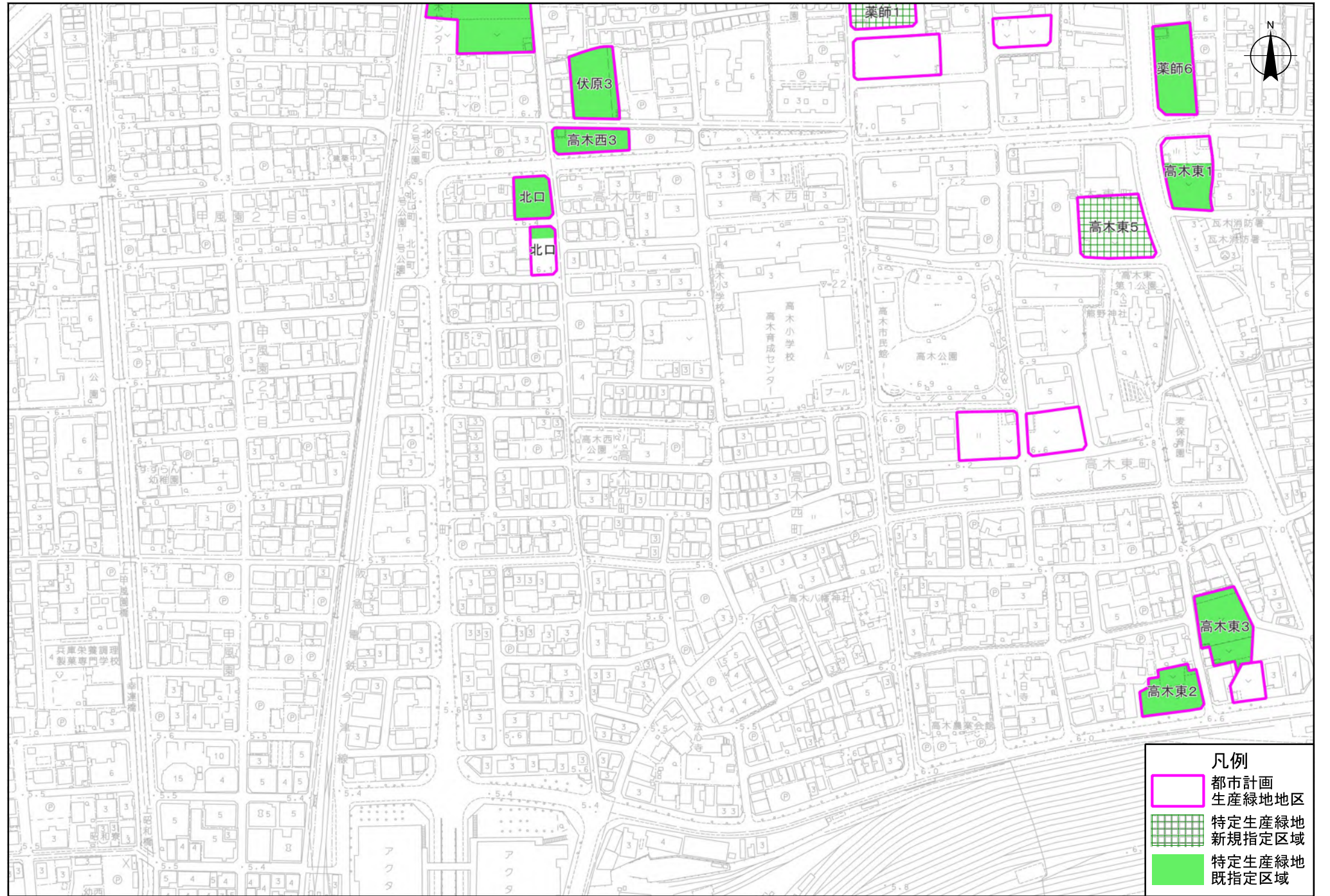
	都市計画 生産緑地地区
	特定生産緑地 新規指定区域
	特定生産緑地 既指定区域



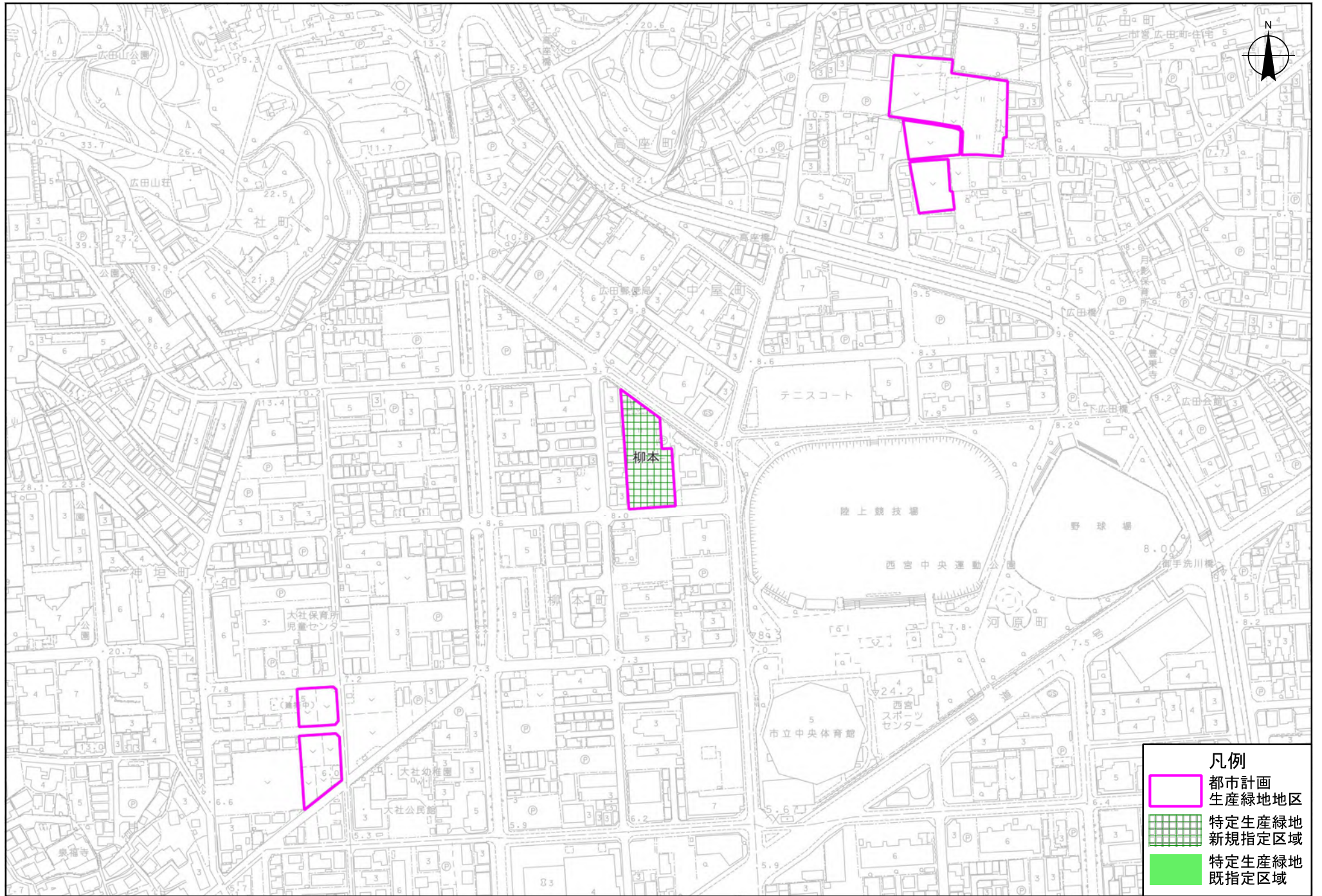




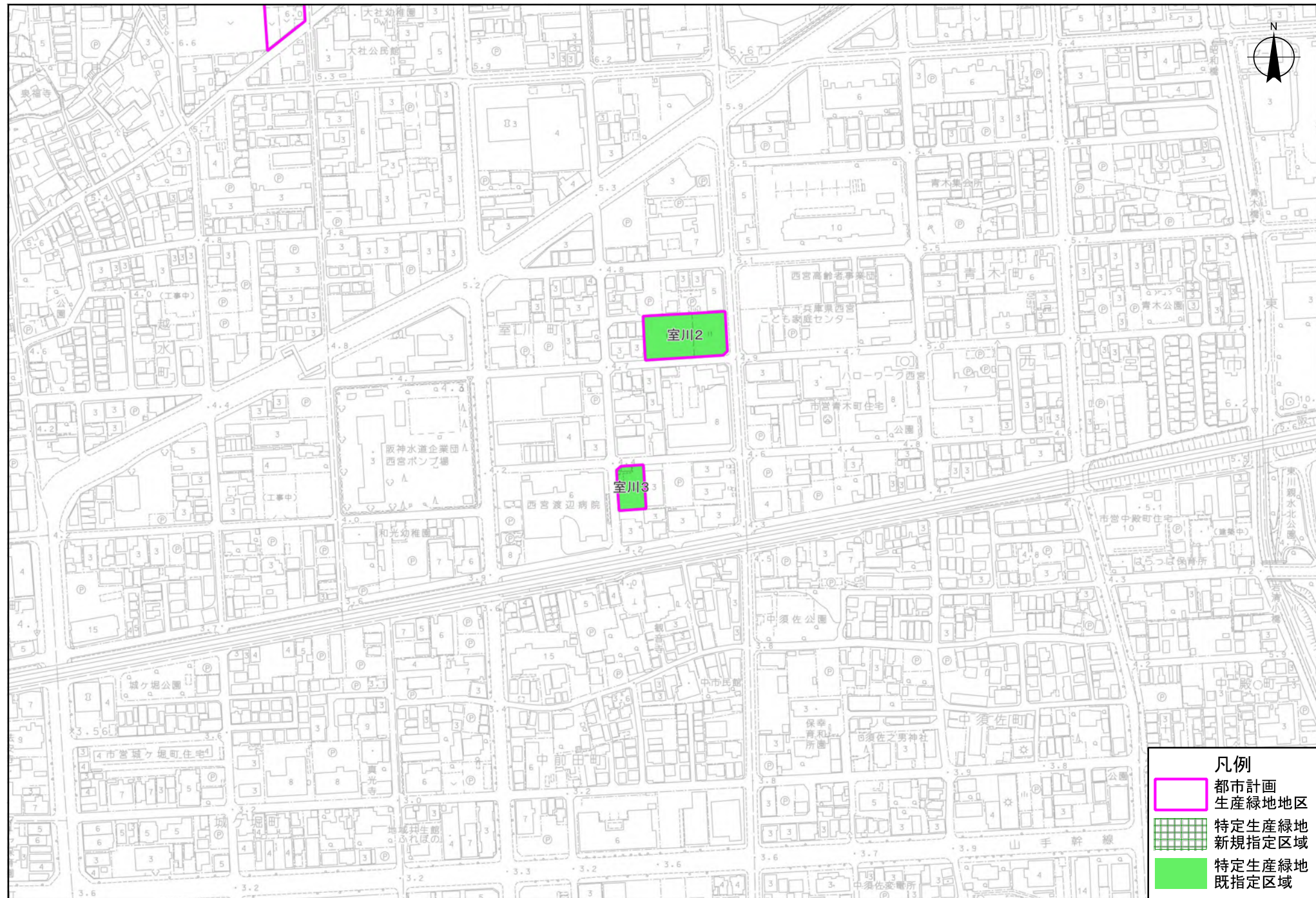




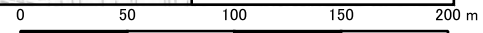








- 凡例
- 都市計画  
生産緑地地区
  - 特定生産緑地  
新規指定区域
  - 特定生産緑地  
既指定区域

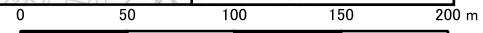




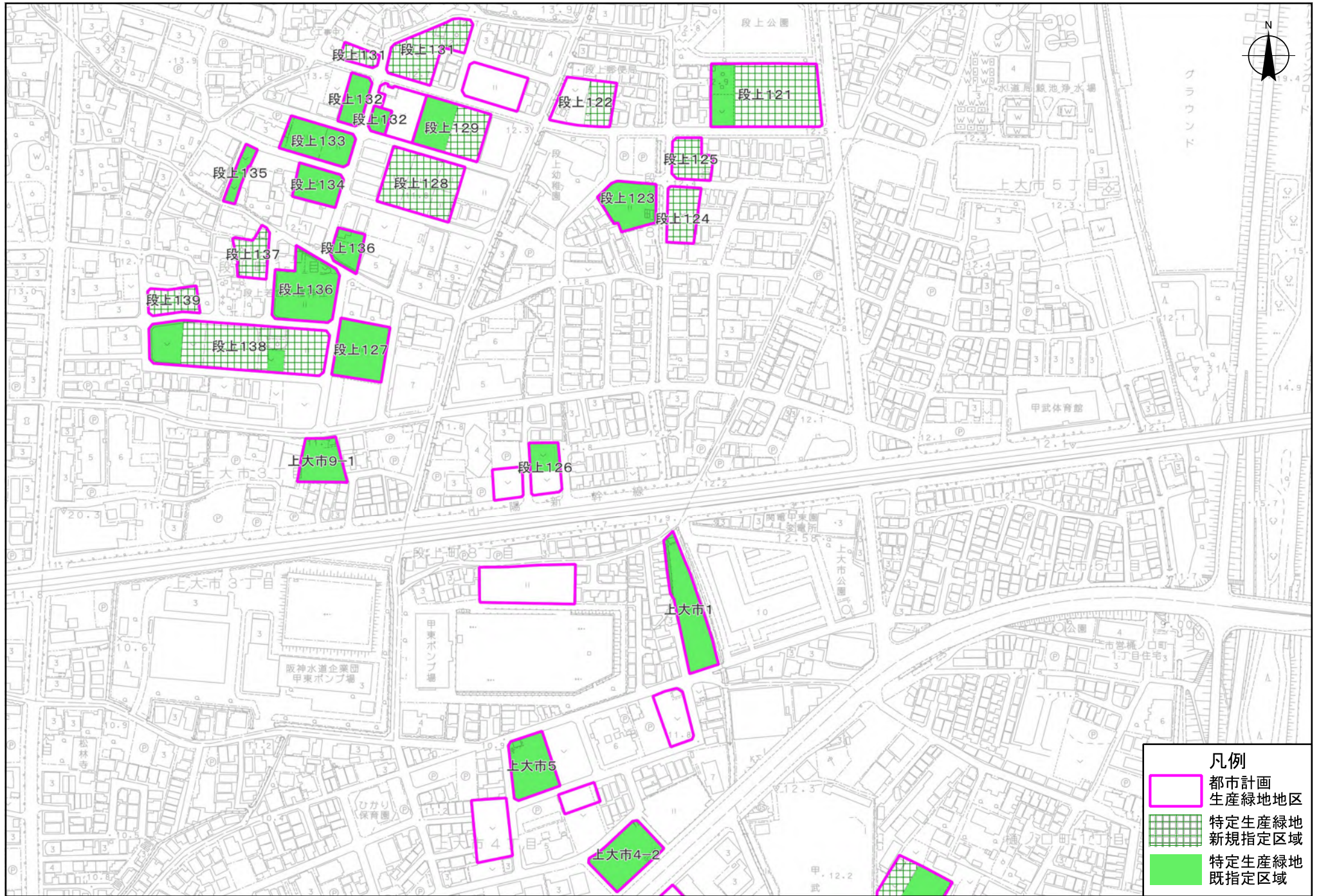


凡例

	都市計画 生産緑地地区
	特定生産緑地 新規指定区域
	特定生産緑地 既指定区域

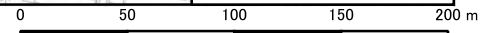




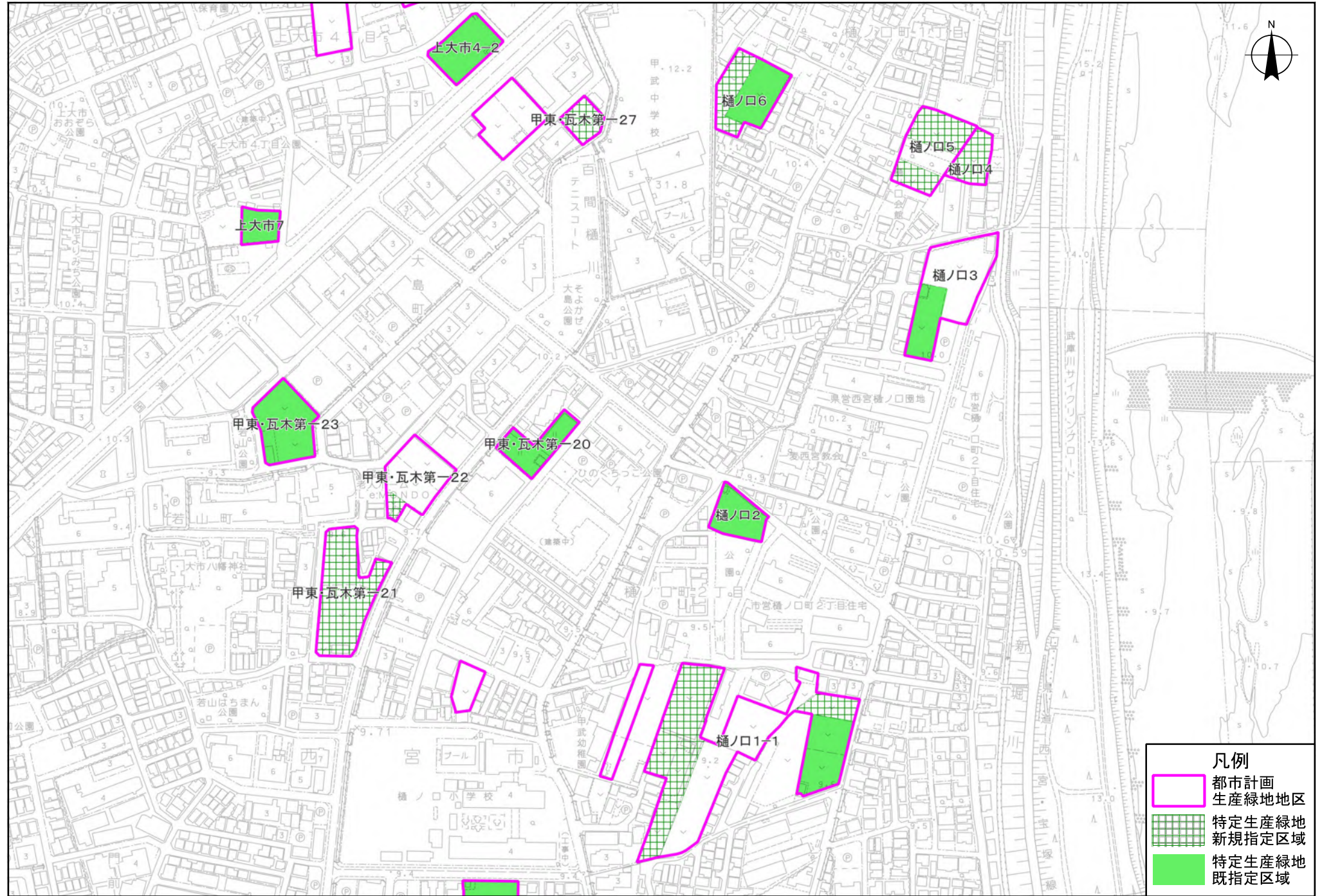


凡例

	都市計画 生産緑地地区
	特定生産緑地 新規指定区域
	特定生産緑地 既指定区域

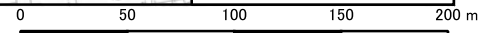






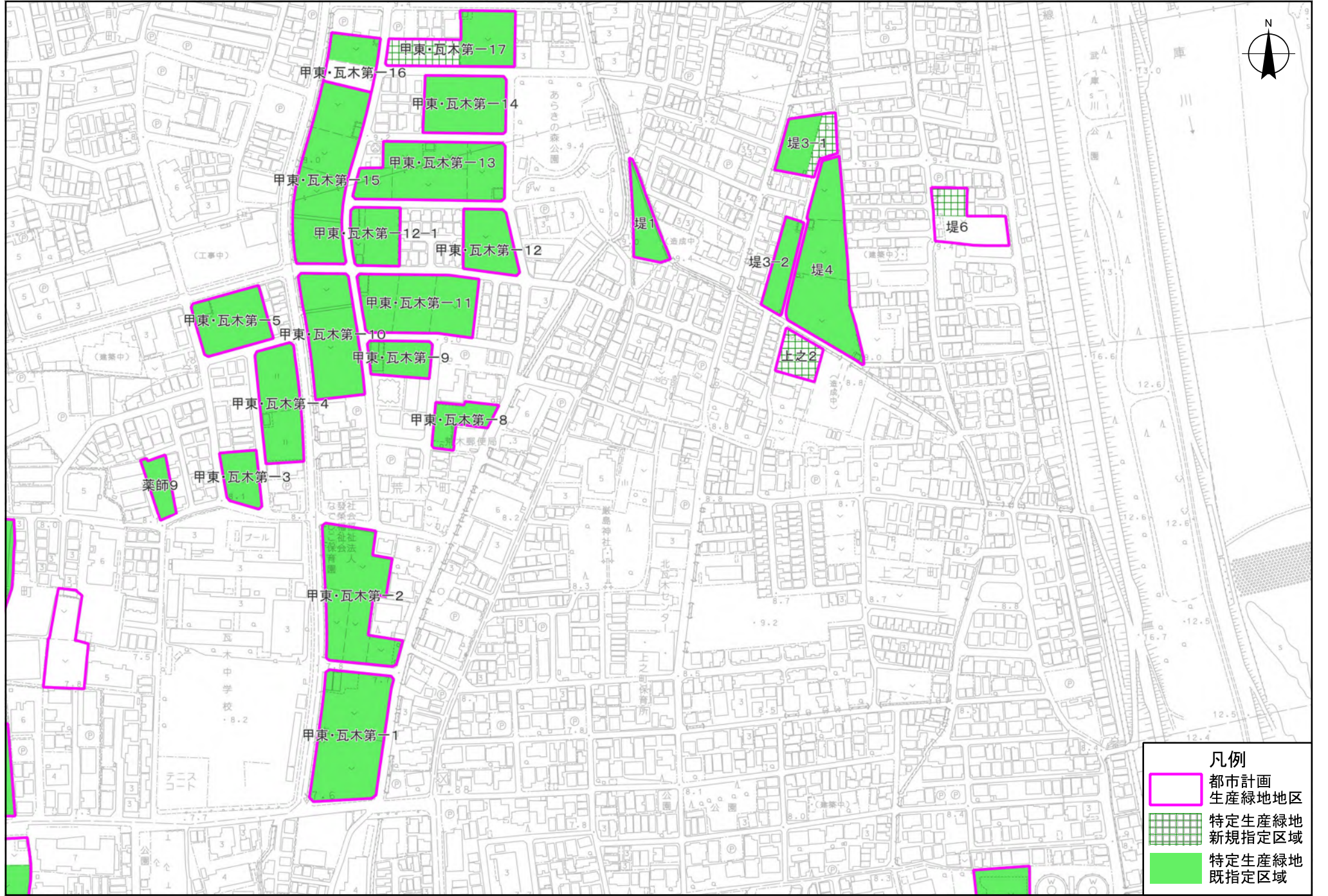
**凡例**

- 都市計画  
生産緑地地区
- 特定生産緑地  
新規指定区域
- 特定生産緑地  
既指定区域

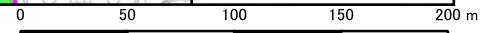




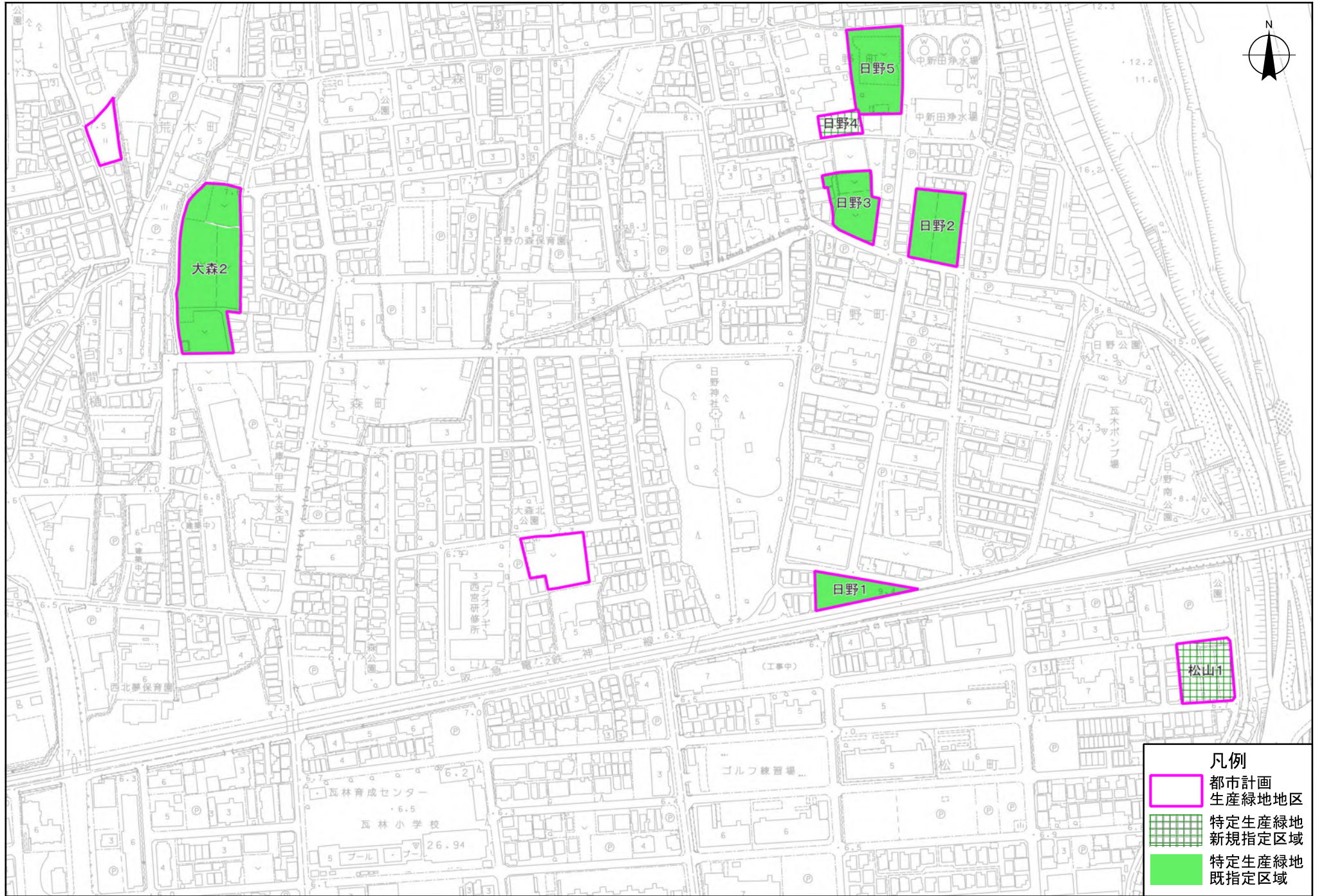
58



- 凡例
- 都市計画  
生産緑地地区
  - 特定生産緑地  
新規指定区域
  - 特定生産緑地  
既指定区域

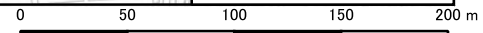




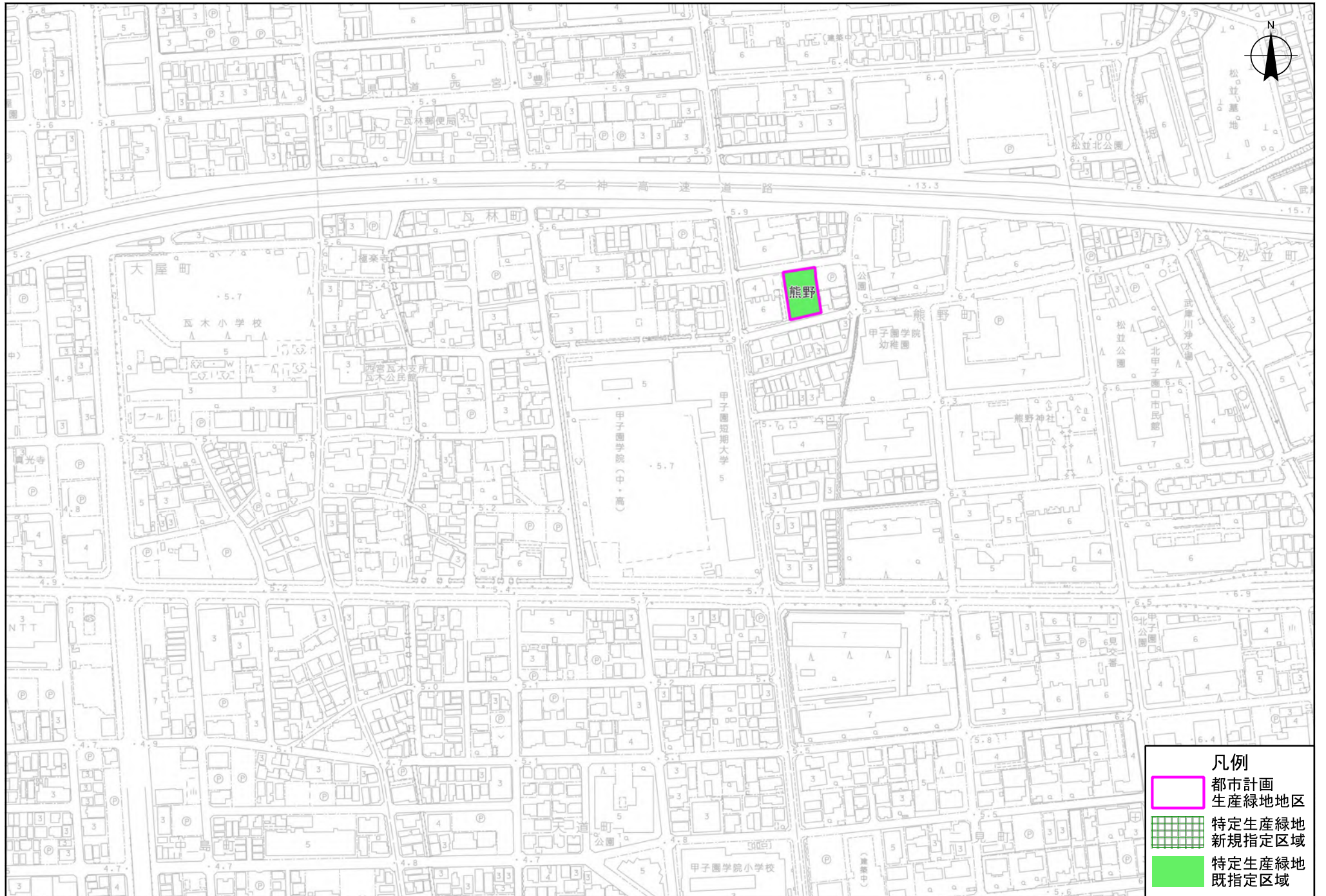


凡例

	都市計画 生産緑地地区
	特定生産緑地 新規指定区域
	特定生産緑地 既指定区域

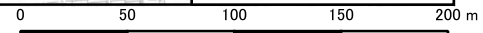




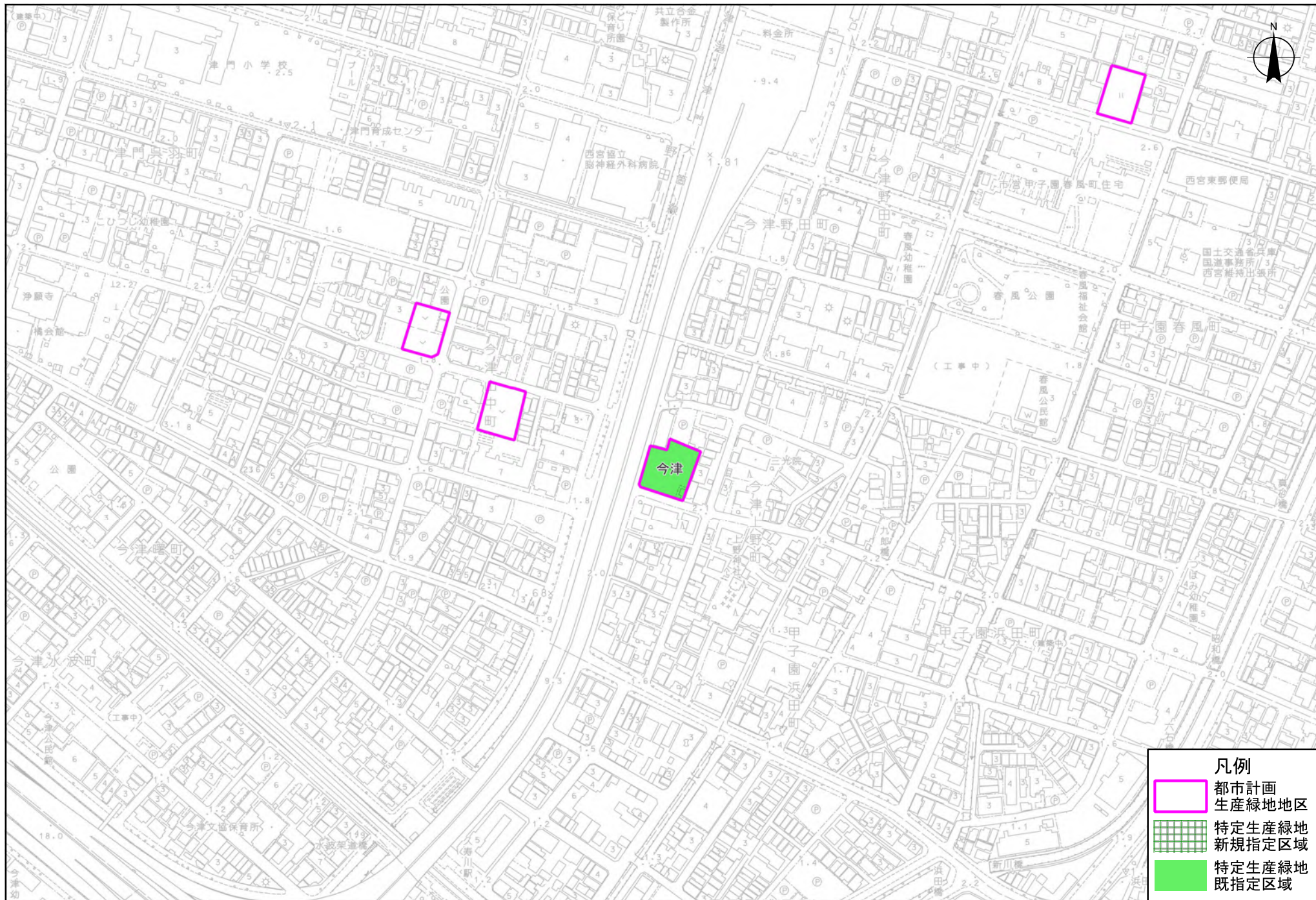


**凡例**

- 都市計画生産緑地地区
- 特定生産緑地新規指定区域
- 特定生産緑地既指定区域

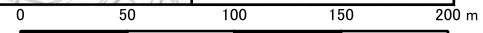




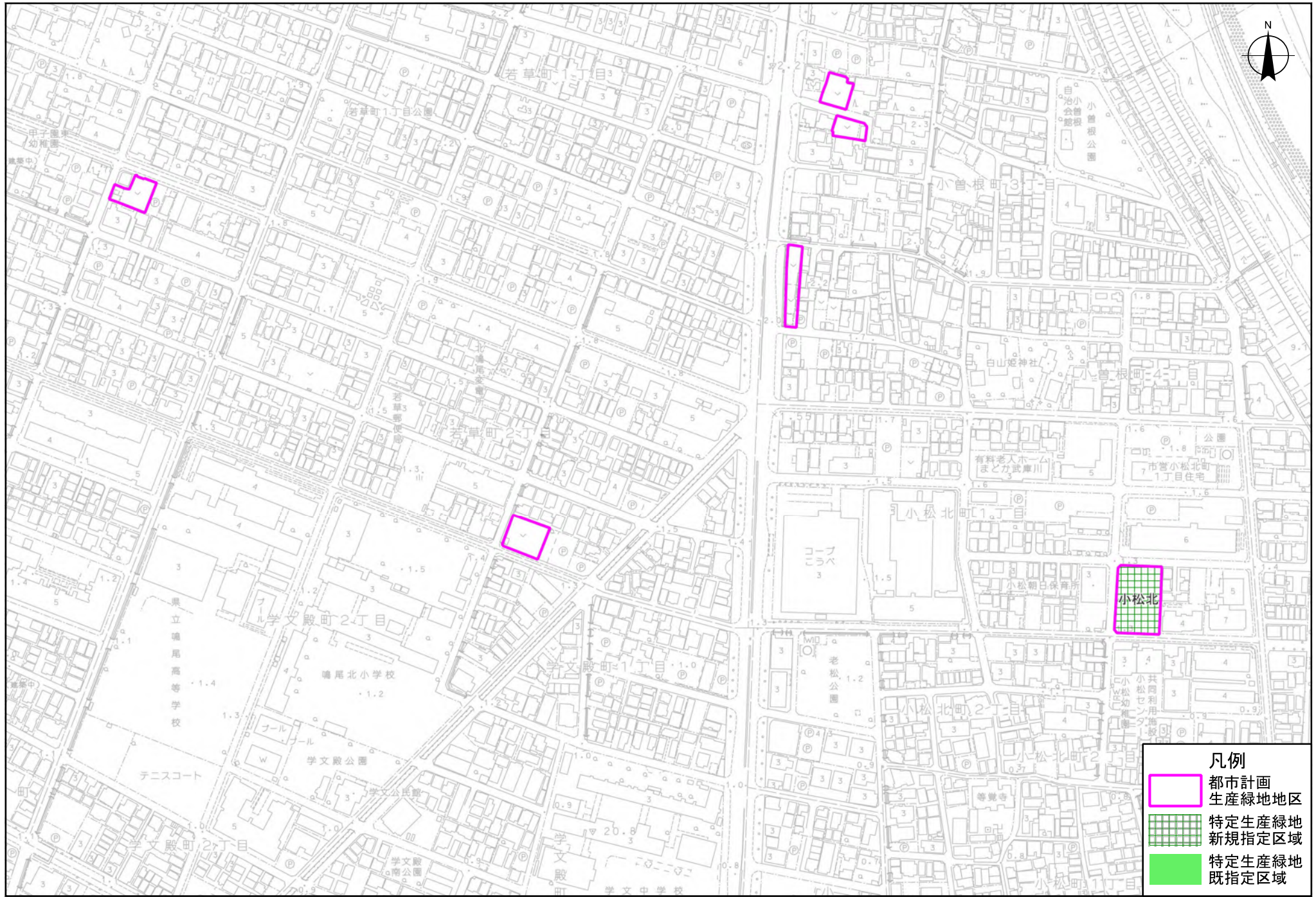


**凡例**

- 都市計画生産緑地地区
- 特定生産緑地新規指定区域
- 特定生産緑地既指定区域

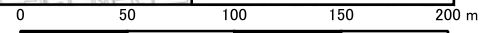




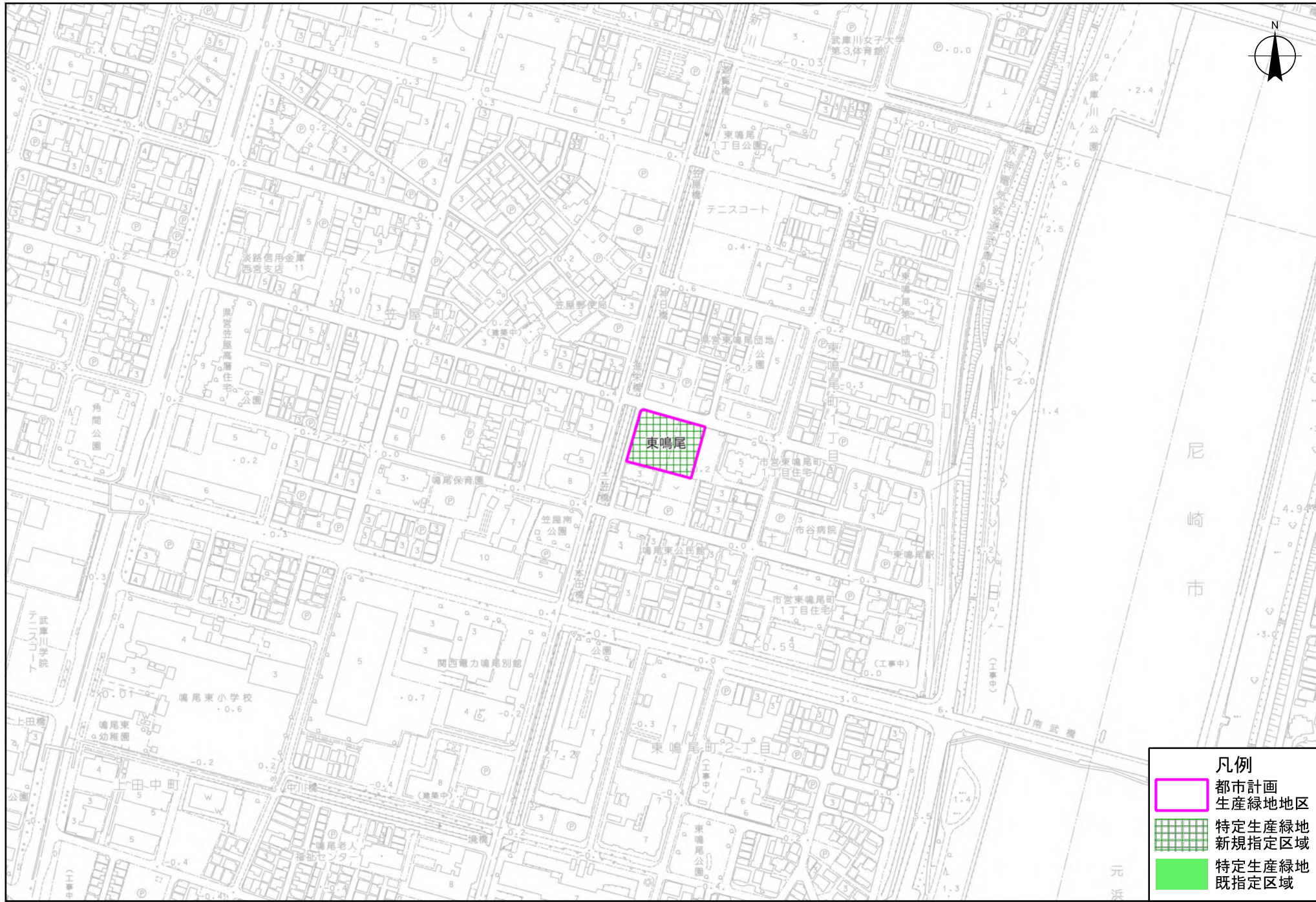


凡例

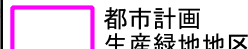
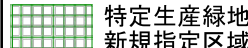
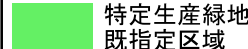
	都市計画 生産緑地地区
	特定生産緑地 新規指定区域
	特定生産緑地 既指定区域







**凡例**

-  都市計画生産緑地地区
-  特定生産緑地新規指定区域
-  特定生産緑地既指定区域

