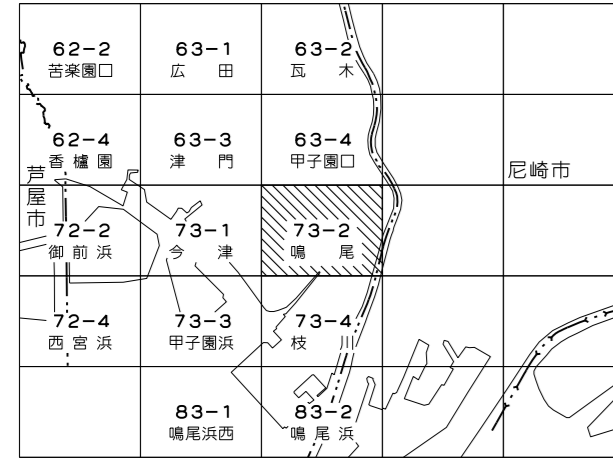


鳴 尾

1:2,500 鳴 尾
V-OG 73-2

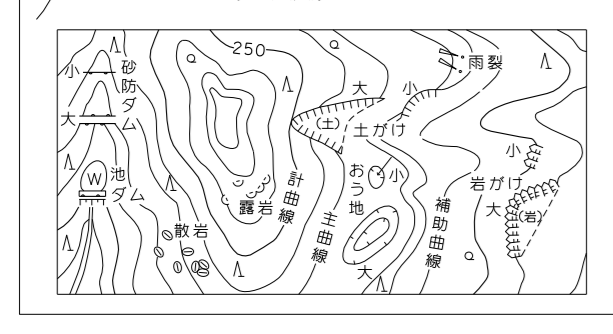
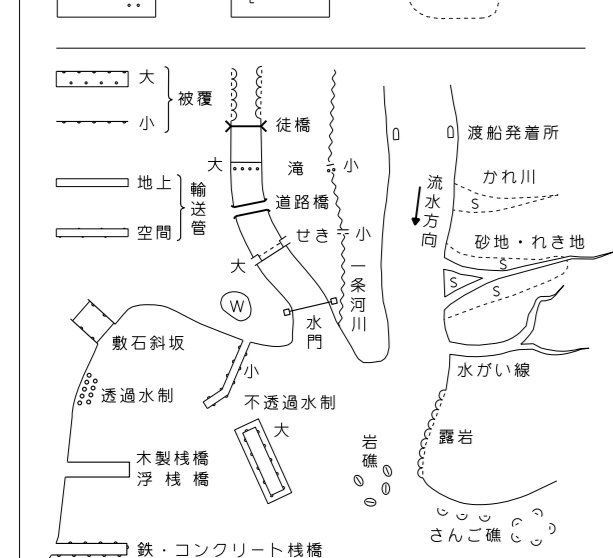
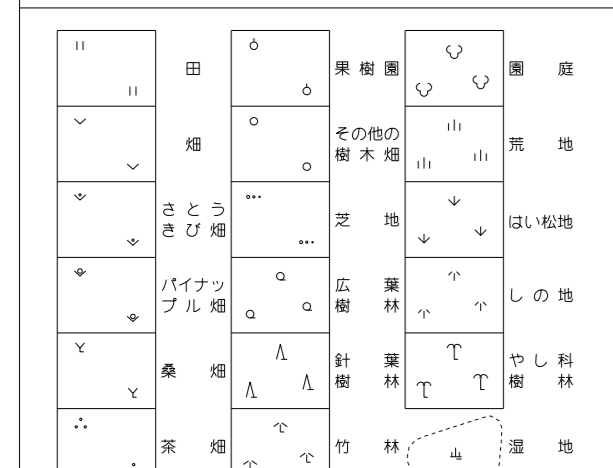

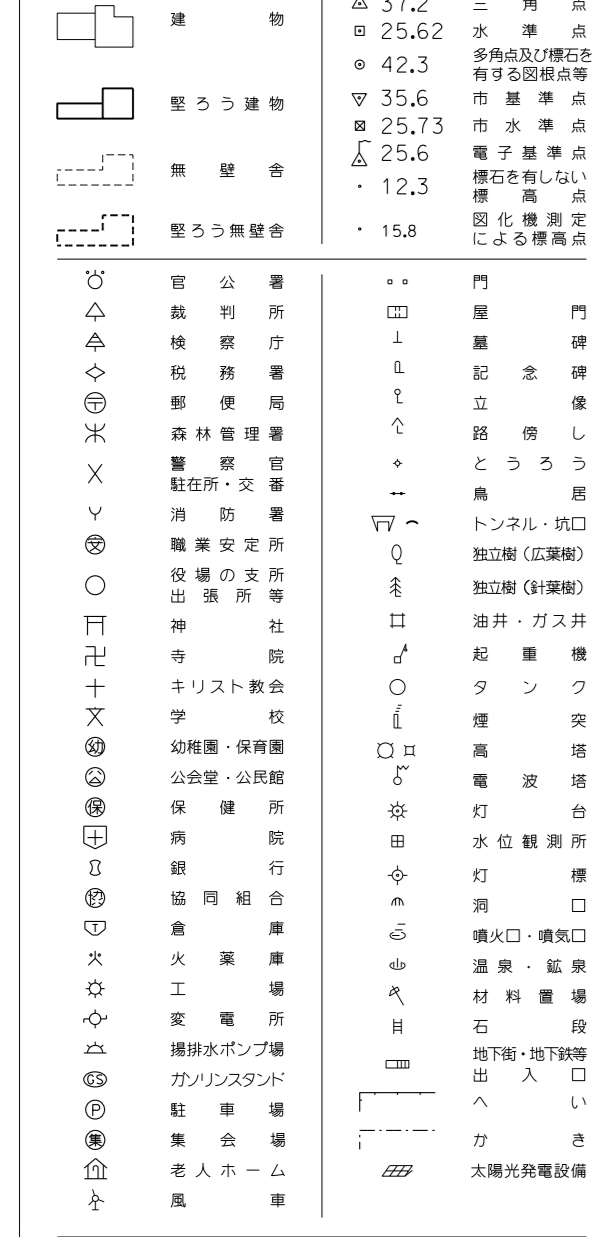
V-OG 73-2



行政区画



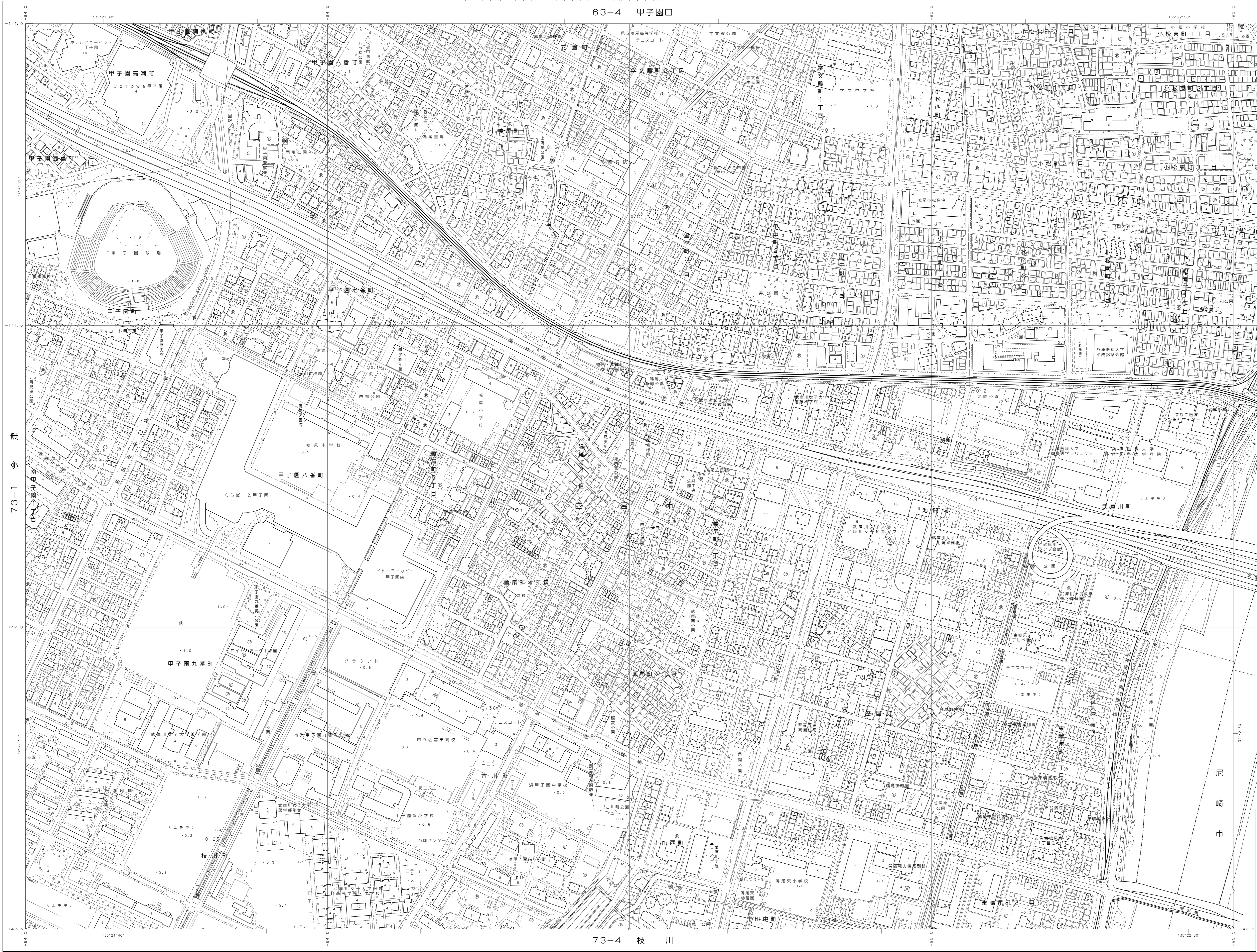
記号



図例は平成14年国土交通省告示第9号の規定によるV-OG基準
図例は種別メトリック図法
図例に準じてある地籍区画はメートル単位
高さの基準は東京湾の平均海面
等高線の間隔は2メートル
行政界については標準地籍区画のものではない。
緯線度数及び平均経緯線は、世界測地系に對照
この図表結果は、国土庁長官の承認を得て同政府所
の地籍区画及び標準地籍区画として作成したものである。
(承認番号)第5 図(第71号)

V-OG 73-2

鳴 尾



73-4 枝 川

1:2,500

平成 6年測量 17.1.10.1.1.0.	(1) 1 年 6.1.12測量 2 年 3.1.12測量 3 年 1.1.12測量 4 年 7.1.10測量 5 年 1.1.11測量 6 年 7.1.10測量 7 年 1.1.11測量 8 年 7.1.10測量 9 年 1.1.11測量 10 年 7.1.10測量 11 年 1.1.11測量 12 年 7.1.10測量 13 年 1.1.11測量 14 年 7.1.10測量 15 年 1.1.11測量 16 年 7.1.10測量 17 年 1.1.11測量 18 年 7.1.10測量 19 年 1.1.11測量 20 年 7.1.10測量	(2) 令和4年測量の図表地籍区画を複製したもので、 21 年 3.1.12測量、年 4. 6月測量 22 年 4.1.11測量、年 5. 6月測量
---------------------------	---	--

西 宮 市 役 所