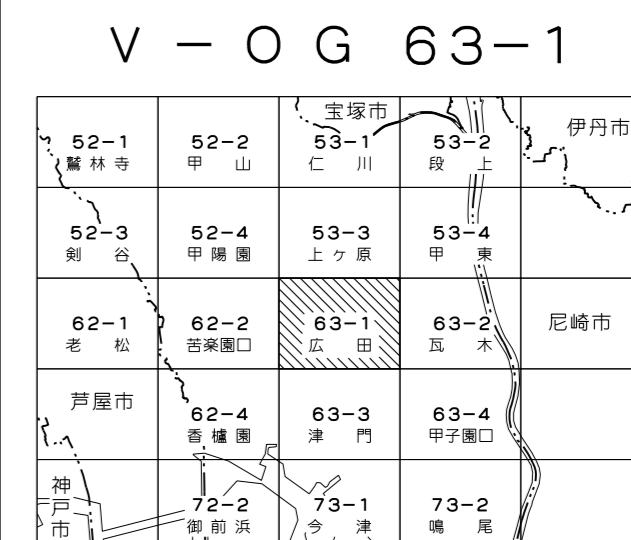
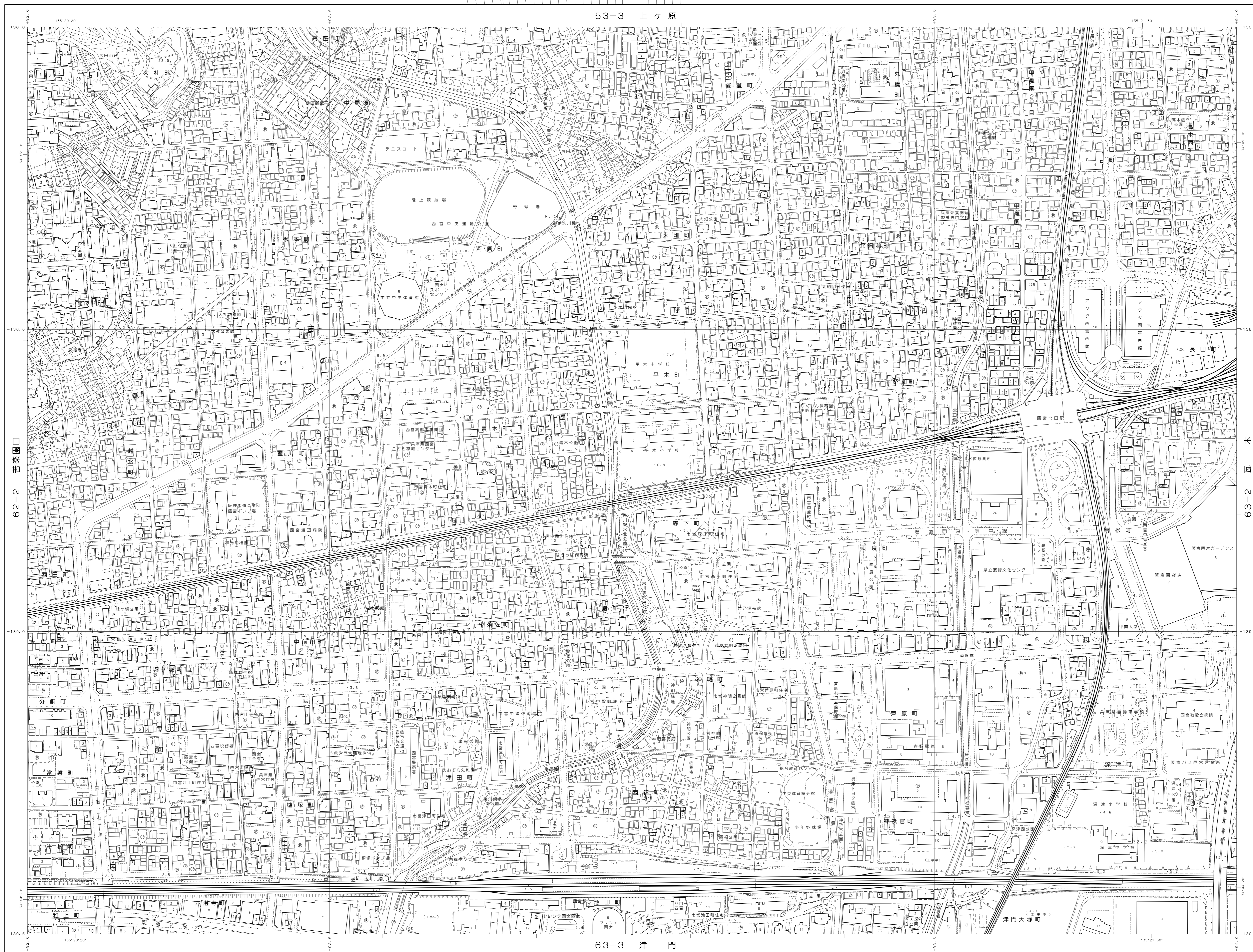


1:2,500 広 田
V-OG 63-1

広 田

53-3 上ヶ原



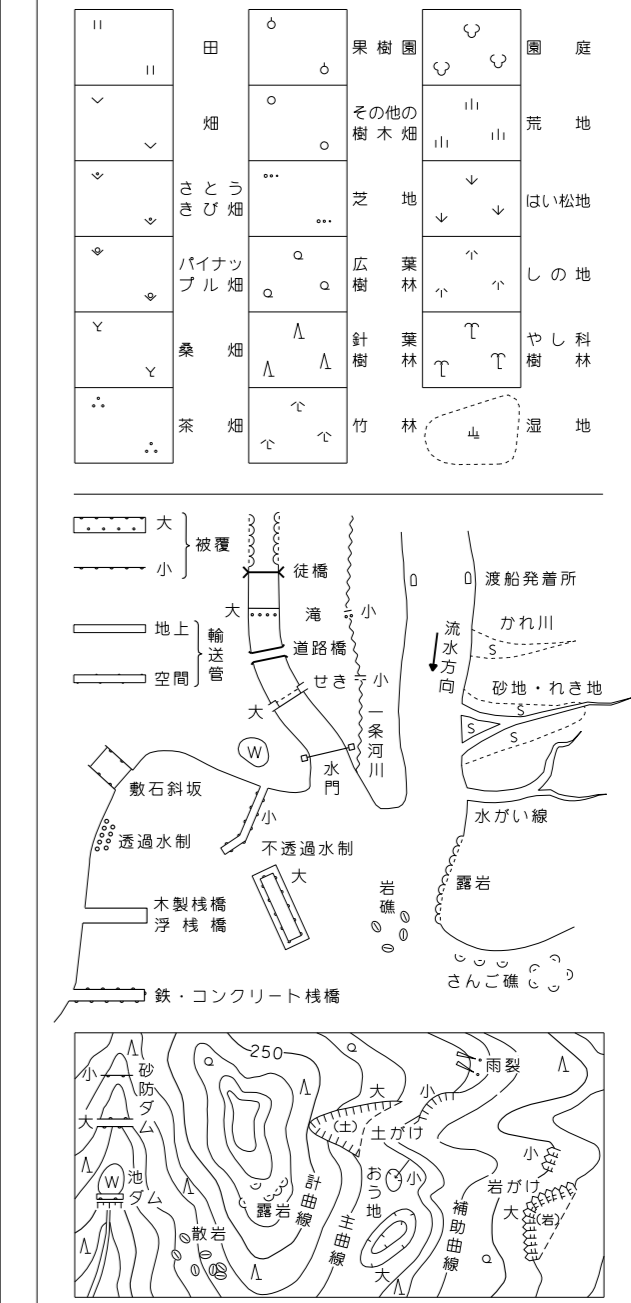
兵 庫 県
西 宮 市

記号

●	公園	▲	公園	△	公園
○	公園	□	公園	◇	公園
◇	公園	○	公園	△	公園
△	公園	◇	公園	○	公園
○	公園	◇	公園	△	公園
△	公園	◇	公園	○	公園
◇	公園	○	公園	△	公園
○	公園	◇	公園	△	公園
△	公園	◇	公園	○	公園
◇	公園	○	公園	△	公園

線記号

—	境界線	---	境界線
---	境界線	---	境界線
---	境界線	---	境界線
---	境界線	---	境界線
---	境界線	---	境界線
---	境界線	---	境界線
---	境界線	---	境界線
---	境界線	---	境界線
---	境界線	---	境界線
---	境界線	---	境界線



国土地理院
地形図
1:50,000

平成6年測量

1	11	6	12	10	11	11	11	11	11	11	11	11	11	11	11	11	11	11	11
2	11	6	12	10	11	11	11	11	11	11	11	11	11	11	11	11	11	11	11
3	11	6	12	10	11	11	11	11	11	11	11	11	11	11	11	11	11	11	11
4	11	6	12	10	11	11	11	11	11	11	11	11	11	11	11	11	11	11	11
5	11	6	12	10	11	11	11	11	11	11	11	11	11	11	11	11	11	11	11
6	11	6	12	10	11	11	11	11	11	11	11	11	11	11	11	11	11	11	11
7	11	6	12	10	11	11	11	11	11	11	11	11	11	11	11	11	11	11	11
8	11	6	12	10	11	11	11	11	11	11	11	11	11	11	11	11	11	11	11
9	11	6	12	10	11	11	11	11	11	11	11	11	11	11	11	11	11	11	11
10	11	6	12	10	11	11	11	11	11	11	11	11	11	11	11	11	11	11	11
11	11	6	12	10	11	11	11	11	11	11	11	11	11	11	11	11	11	11	11
12	11	6	12	10	11	11	11	11	11	11	11	11	11	11	11	11	11	11	11
13	11	6	12	10	11	11	11	11	11	11	11	11	11	11	11	11	11	11	11
14	11	6	12	10	11	11	11	11	11	11	11	11	11	11	11	11	11	11	11
15	11	6	12	10	11	11	11	11	11	11	11	11	11	11	11	11	11	11	11
16	11	6	12	10	11	11	11	11	11	11	11	11	11	11	11	11	11	11	11
17	11	6	12	10	11	11	11	11	11	11	11	11	11	11	11	11	11	11	11
18	11	6	12	10	11	11	11	11	11	11	11	11	11	11	11	11	11	11	11
19	11	6	12	10	11	11	11	11	11	11	11	11	11	11	11	11	11	11	11
20	11	6	12	10	11	11	11	11	11	11	11	11	11	11	11	11	11	11	11



西宮市役所
V-OG 63-1
広 田