段　　上

1:2,500　段　上

V－OG 53－2

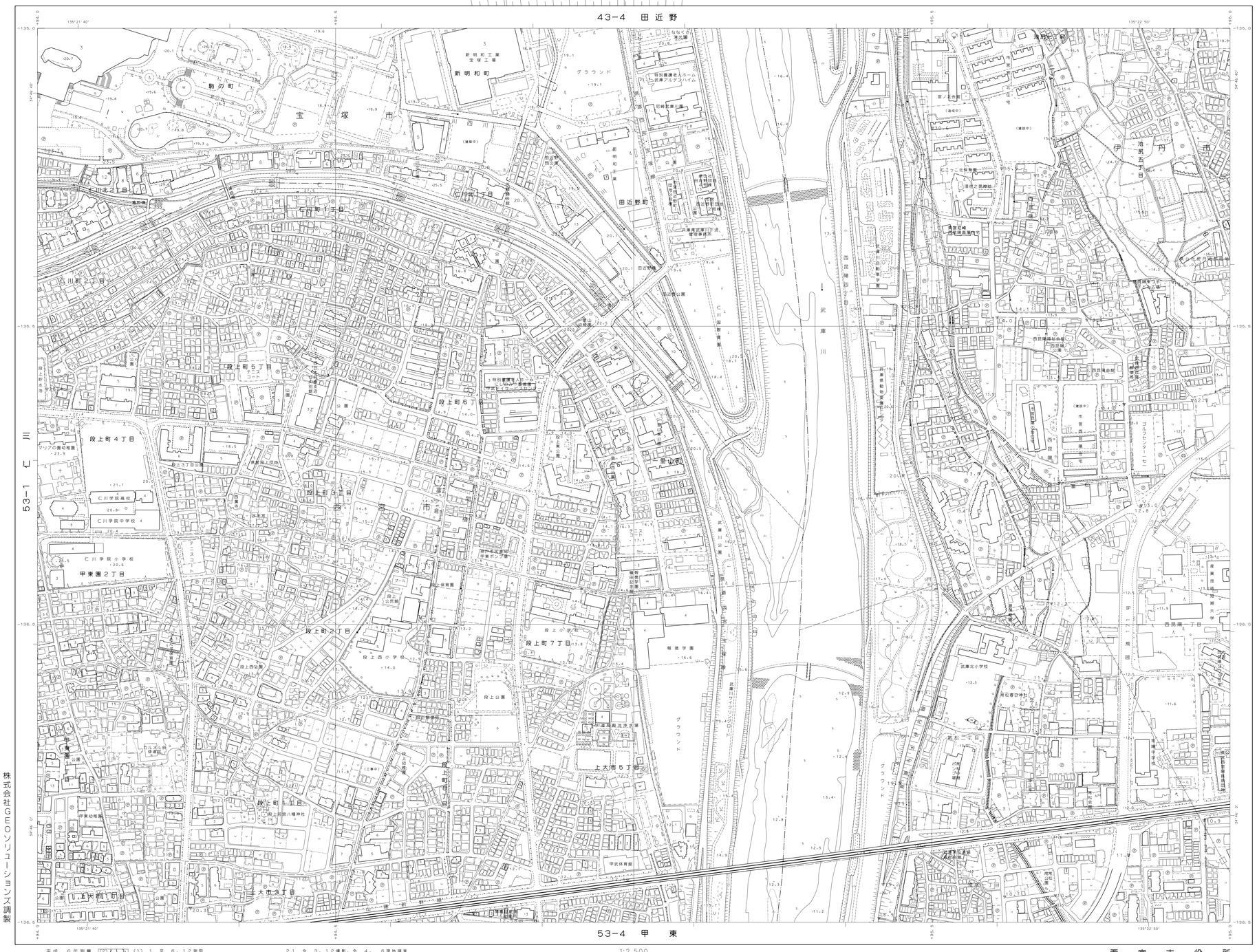

株式会社ＧＥＯソリューションズ調製

平成　6年測量
平成11，16，
17，18，19，
20，21，22，
23，24，25，
26，27，28，
29，30，令和1，
2，3，4
令和5年修正

(1) 1 平 6．12測図
2 平11．5撮影，平11．11現地調査
3 平16．9撮影，平16．11現地調査
4 平17．10撮影，平17．12現地調査
5 平18．6撮影，平18．8現地調査
6 平19．7撮影，平19．10現地調査
7 平20．7撮影，平20．10現地調査
8 平21．9撮影，平21．10現地調査
9 平22．6撮影，平22．7現地調査
10 平22．11撮影，平23．6現地調査
11 平23．11撮影，平24．6現地調査
12 平24．11撮影，平25．6現地調査
13 平25．11撮影，平26．6現地調査
14 平26．11撮影，平27．7現地調査
15 平27．11撮影，平28．6現地調査
16 平28．11撮影，平29．6現地調査
17 平29．11撮影，平30．6現地調査
18 平30．11撮影，令 1．6現地調査
19 令 1．11撮影，令 2．6現地調査
20 令 2．11撮影，令 3．6現地調査
21 令 3．12撮影，令 4．6現地調査
22 令 4．11撮影，令 5．6現地調査

(2) 令和2年調製の宝塚市地形図を複製したものです。
(3) 令和2年調製の尼崎市地形図を複製したものです。
(4) 平成29年調製の伊丹市地形図を複製したものです。

1:2,500
0　50　100　200　300　400　500m

西　宮　市　役　所

V－OG 53－2

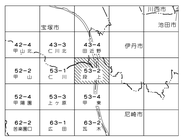

行政区画

記号



座標系は平成14年国土交通省告示第9号の規定による第Ⅴ座標系
投影は横メルカトル図法
図郭に表示してある座標値は キロメートル単位
高さの基準は東京湾の平均海面
等高線の間隔は2メートル
行政界については境界未定部分を含むものである。
経緯度数値及び平面直角座標値は、世界測地系に対応
「この測量成果は、国土地理院長の承認を得て同院所管の測量標及び測量成果を使用して作成したものである。（承認番号）令5 近公 第71号」

V－OG 53－2

段　上