1:2,500 甲　山

V－OG 52－2

甲　山

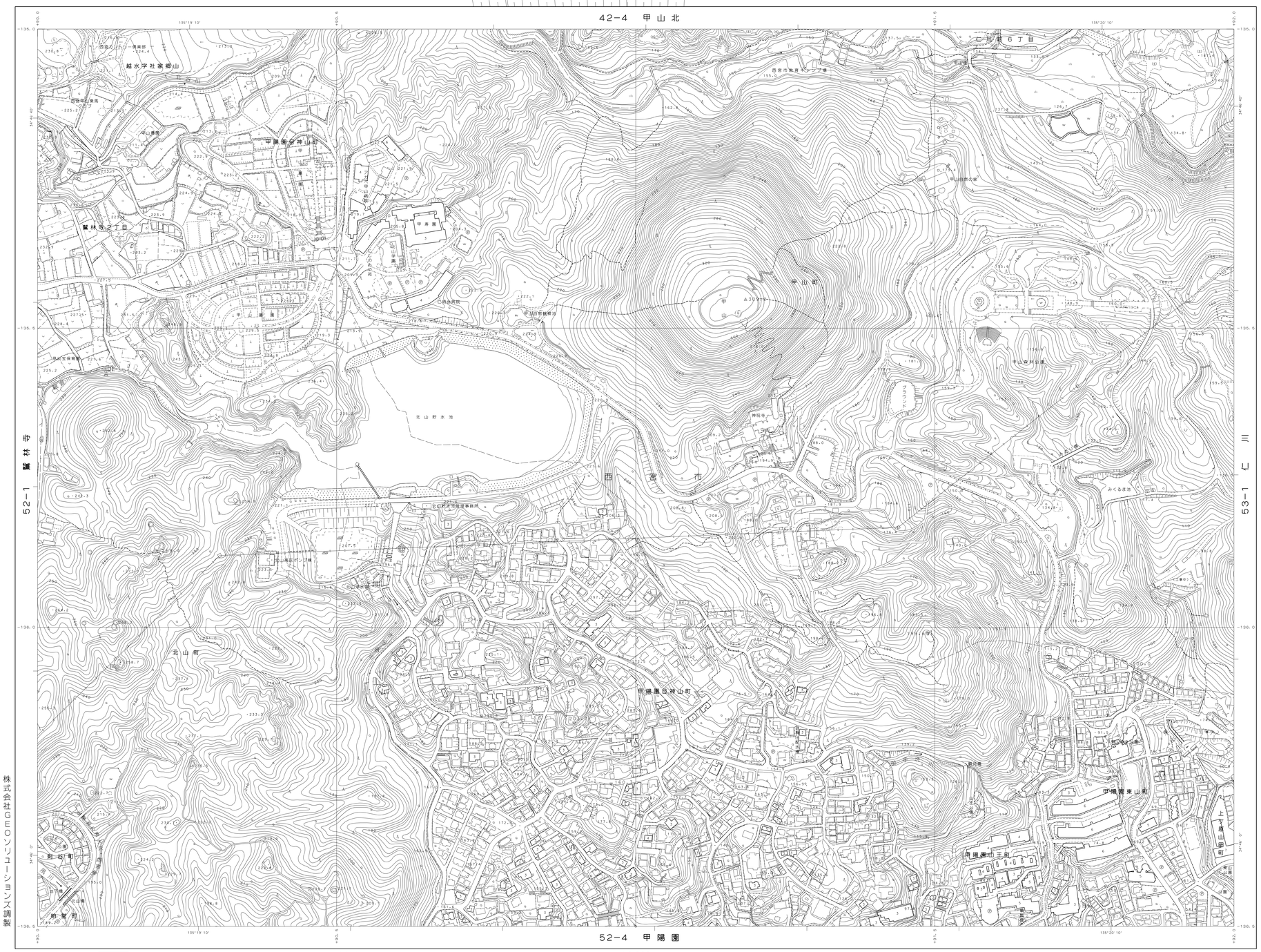

V－OG 52－2

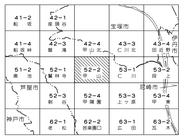

行政区画

兵　庫　県

西宮市

記　号





座標系は平成14年国土交通省告示第９号の規定による平Ｖ座標系
投影は横メルカトル図法
図郭に表示してある座標値は９０キロメートル単位
高さの基準は東京湾の平均海面
等高線の間隔は２メートル
行政界については確定測量したものではない。
経緯度数値及び平面直角座標値は、世界測地系に対応
「この測量成果は、国土地理院長の承認を得て同院所管の測量標及び測量成果を使用して得たものである。
（承認番号）令５　企Ⅱ　第７１号」

V-OG 52-2

甲　山

平成　６年測量
平成11，16，
17，18，19，
20，21，22，
23，24，25，
26，27，28，
29，30，令和１，
２，３，４
令和５年修正

１　平　６．１２測図
２　平１１．　５補影，平１１．１１現地調査
３　平１６．　９補影，平１６．１１現地調査
４　平１７．１０補影，平１７．１２現地調査
５　平１８．　６補影，平１８．　８現地調査
６　平１９．　７補影，平１９．１０現地調査
７　平２０．　７補影，平２０．１０現地調査
８　平２１．　９補影，平２１．１０現地調査
９　平２２．　６補影，平２２．　７現地調査
１０　平２２．１１補影，平２３．　６現地調査
１１　平２３．１１補影，平２４．　６現地調査
１２　平２４．１１補影，平２５．　６現地調査
１３　平２５．１１補影，平２６．　６現地調査
１４　平２６．１１補影，平２７．　７現地調査
１５　平２７．１１補影，平２８．　６現地調査
１６　平２８．１１補影，平２９．　６現地調査
１７　平２９．１１補影，平３０．　６現地調査
１８　平３０．１１補影，令　１．　６現地調査
１９　令　１．１１補影，令　２．　６現地調査
２０　令　２．１１補影，令　３．　６現地調査
２１　令　３．１２補影，令　４．　６現地調査
２２　令　４．１１補影，令　５．　６現地調査