
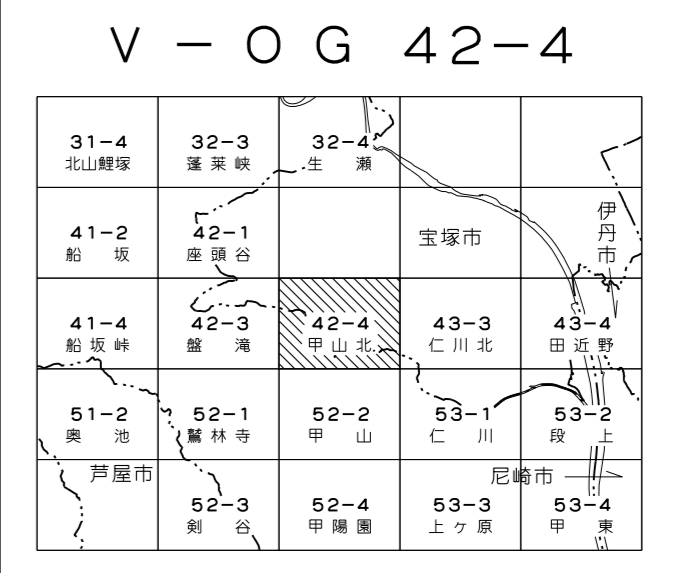
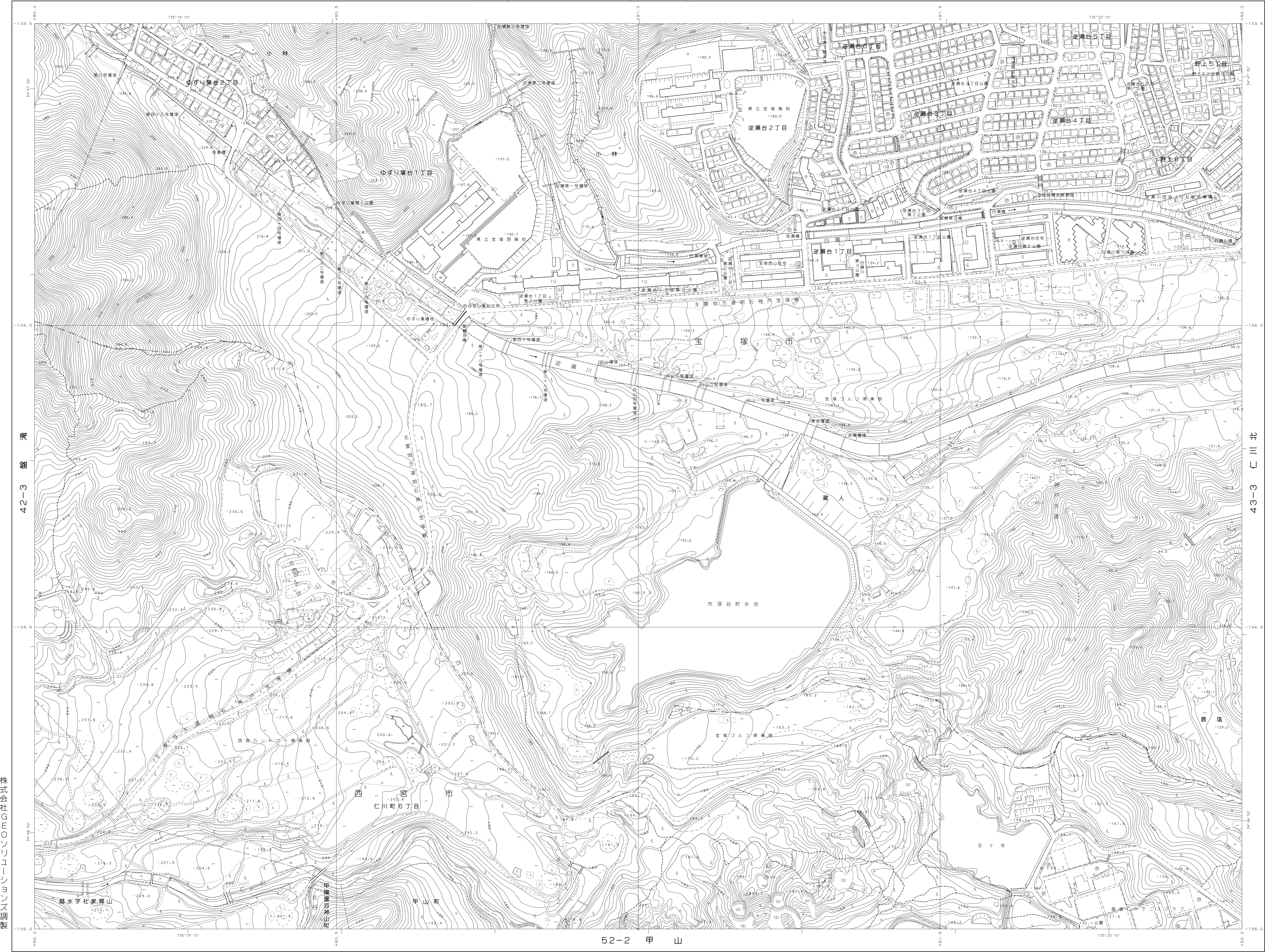


1:2,500 甲山北
V-OG 42-4

甲山北

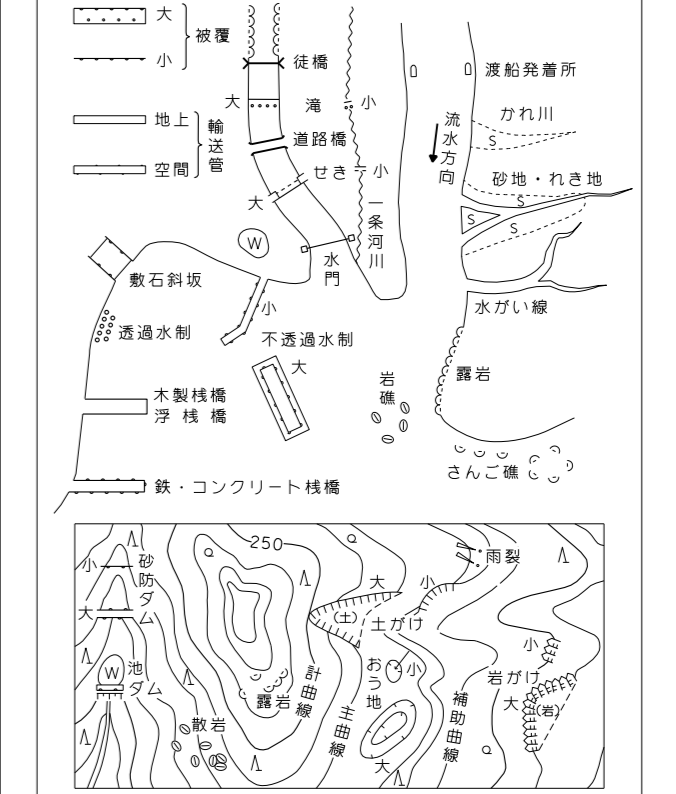


記号

▲ 37.2	三角点
● 25.0	標高25.0m以上の
● 42.3	標高42.3m以上の
● 35.0	標高35.0m以上の
● 27.7	標高27.7m以上の
● 25.6	標高25.6m以上の
● 12.5	標高12.5m以上の
● 15.8	標高15.8m以上の

—	道路
—	河川
—	境界線
—	境界中の境界線
—	境界外の境界線
—	境界中の境界線
—	境界外の境界線
—	境界中の境界線
—	境界外の境界線

—	境界線
—	境界中の境界線
—	境界外の境界線
—	境界中の境界線
—	境界外の境界線
—	境界中の境界線
—	境界外の境界線



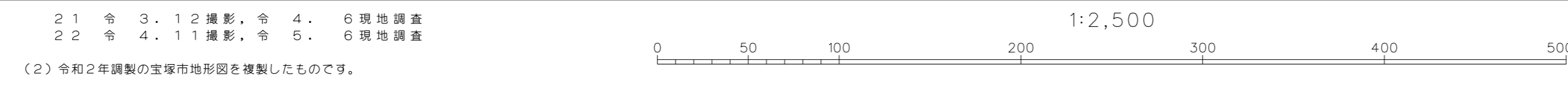
本図は平成14年国土交通省告示第4号の規定によるV型標高系
投影は横メルカトル投影
図面に示した数値はすべてメートル単位
高さの基準は東京湾の平均海面
等高線の間隔は2メートル
行政界については実測値を使用したものではない。
経緯度数値及び平均海面高標高は、世界測地系に対応
（この測地系は、国土院の承認を得て採用されたものである。
（測地法）第5条 第7項）

株式会社インテック

平成6年測量

1	8.12	測図	11.11	測地調査
2	8.15	測図	11.11	測地調査
3	8.16	測図	11.11	測地調査
4	8.17	測図	11.11	測地調査
5	8.18	測図	11.11	測地調査
6	8.19	測図	11.11	測地調査
7	8.20	測図	11.11	測地調査
8	8.21	測図	11.11	測地調査
9	8.22	測図	11.11	測地調査
10	8.23	測図	11.11	測地調査
11	8.24	測図	11.11	測地調査
12	8.25	測図	11.11	測地調査
13	8.26	測図	11.11	測地調査
14	8.27	測図	11.11	測地調査
15	8.28	測図	11.11	測地調査
16	8.29	測図	11.11	測地調査
17	8.30	測図	11.11	測地調査
18	8.31	測図	11.11	測地調査
19	8.32	測図	11.11	測地調査
20	8.33	測図	11.11	測地調査

令和5年修正



52-2 甲山

西宮市役所

V-OG 42-4
甲山北