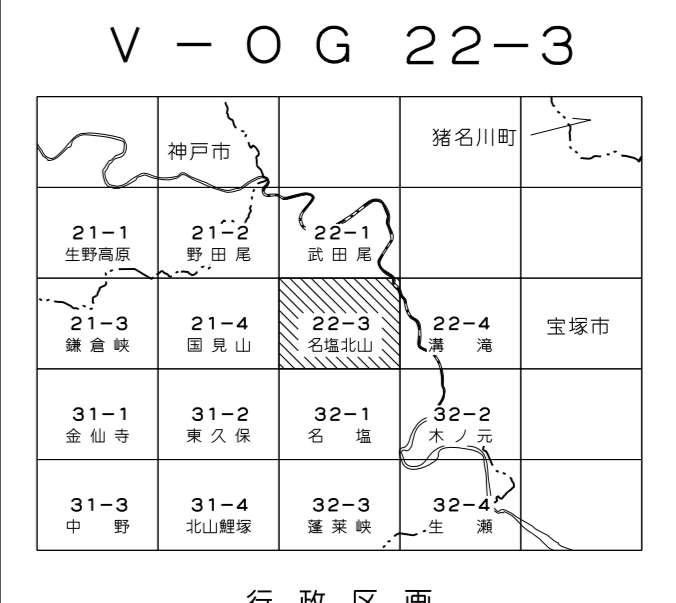
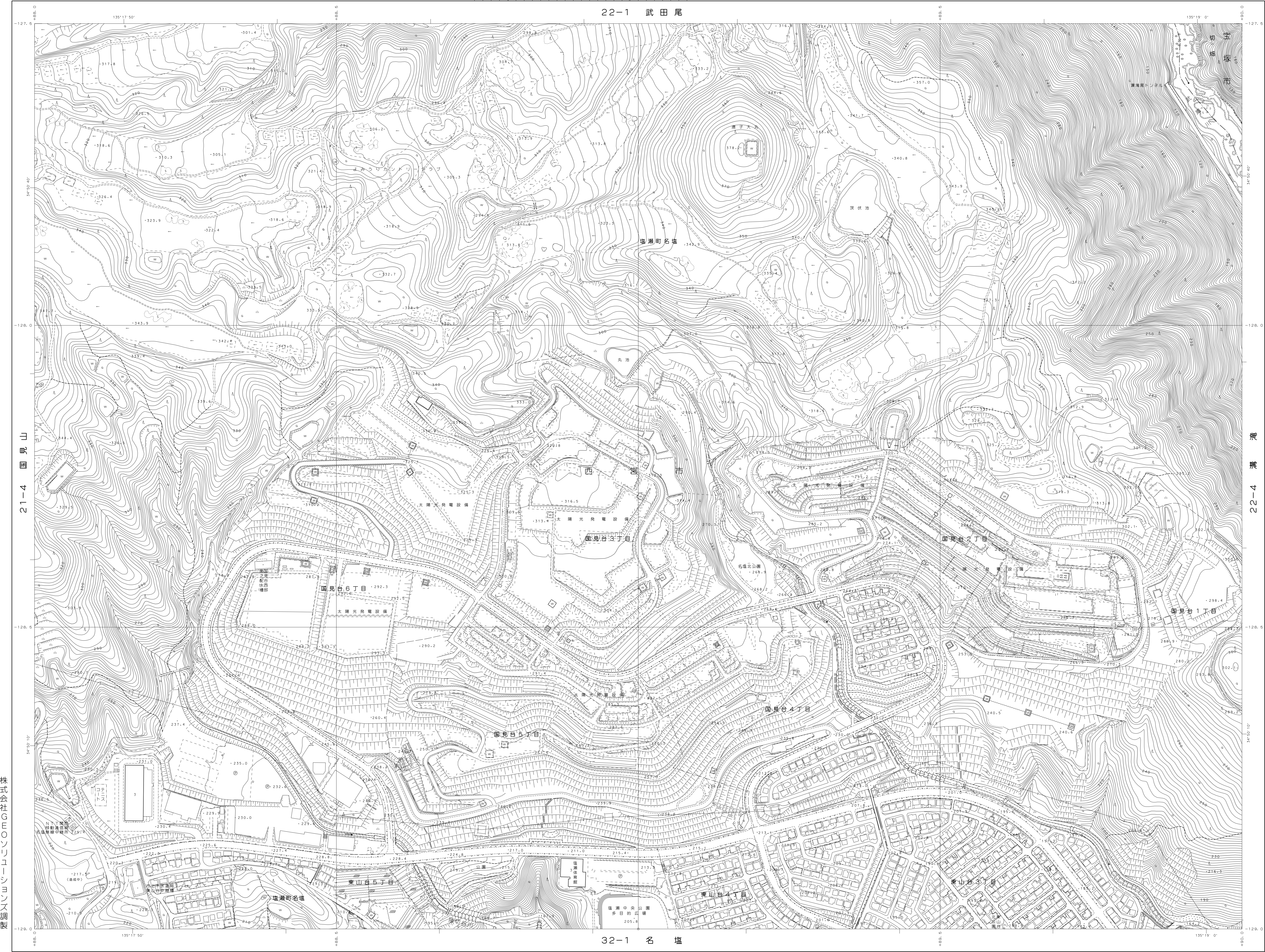


1:2,500 名塩北山
V-OG 22-3

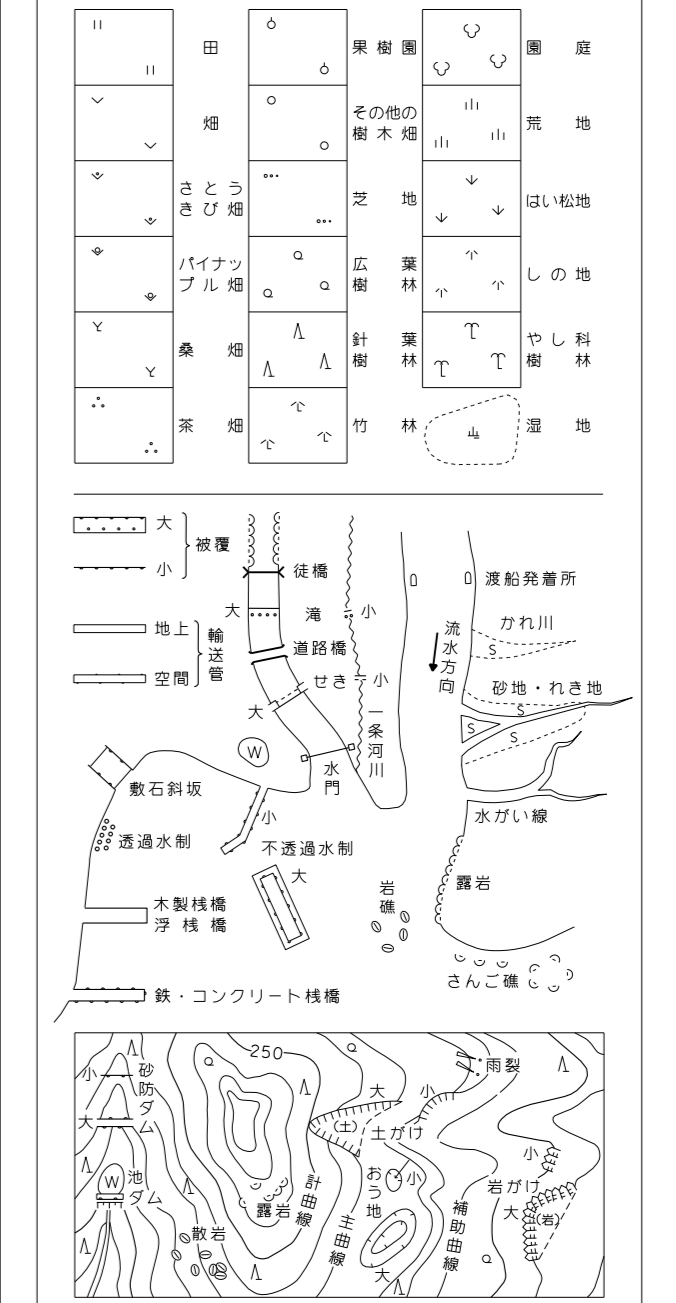
名塩北山



記号

▲ 37.2	三角点
● 25.0	水準点
○ 42.3	特設水準点
▽ 35.0	特設水準点
△ 25.7	特設水準点
△ 25.6	特設水準点
△ 12.5	特設水準点
△ 15.8	特設水準点

—	道路	—	境界線
—	境界線	—	境界線
—	境界線	—	境界線
—	境界線	—	境界線



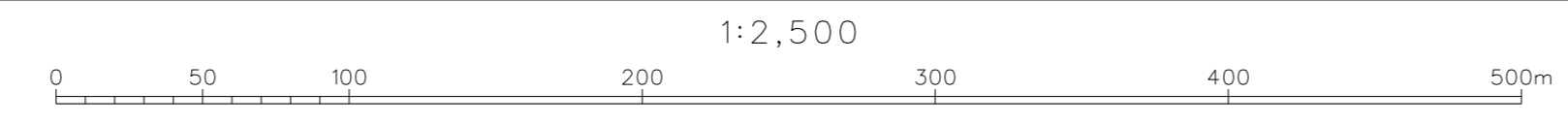
平成6年測量

1	7	8	9	10	11	12
13	14	15	16	17	18	19
20	21	22	23	24	25	26
27	28	29	30	31	32	33
34	35	36	37	38	39	40

令和5年修正

21号3.12線影、号4、6線地測量
22号4.11線影、号5、6線地測量

(2)令和2年測量の空想地測量を掲載したもので、



西宮市役所

V-OG 22-3
名塩北山