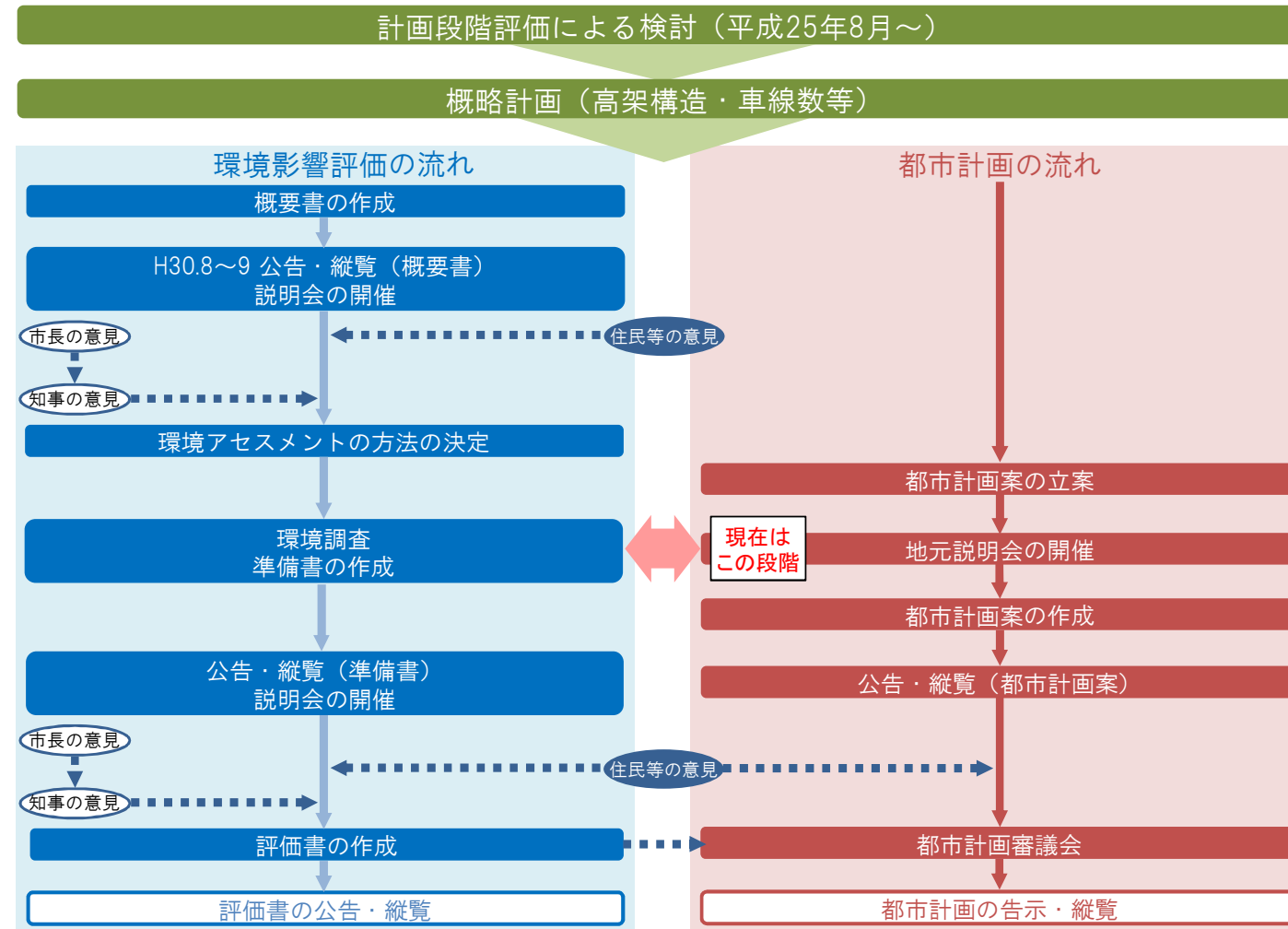


名神湾岸連絡線とは

名神湾岸連絡線は、名神高速道路と阪神高速5号湾岸線を連絡する道路で、西宮市今津水波町～西宮市西宮浜2丁目までの道路延長約3kmの自動車専用道路です。



今後の手続きの流れ

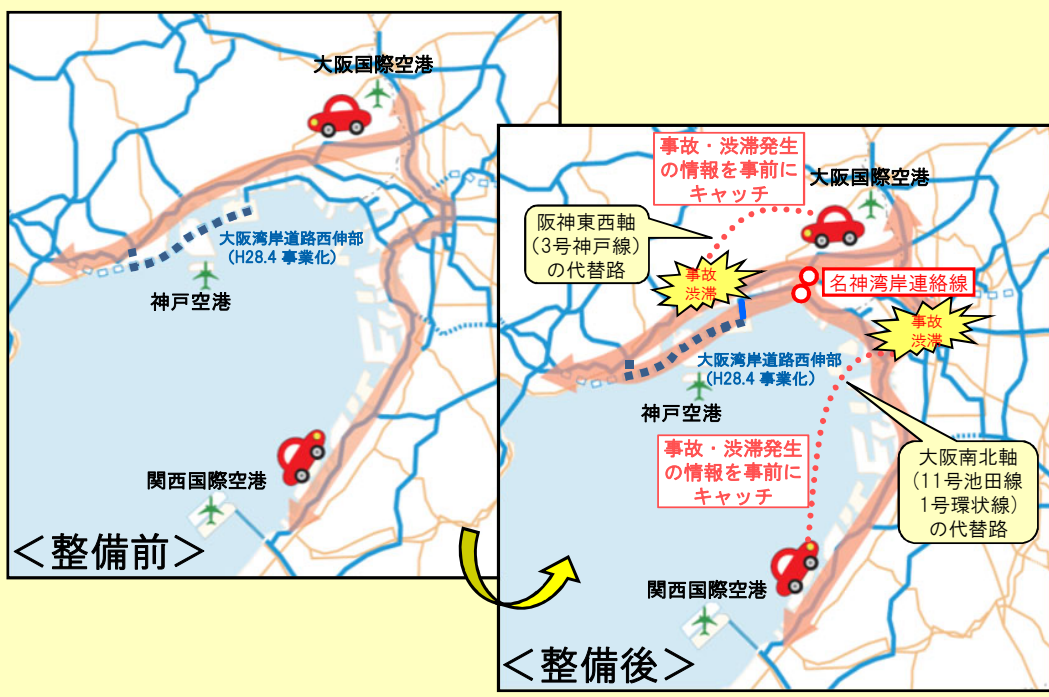


- ◇**渋滞の緩和**
 >> 阪神高速3号神戸線、国道43号の渋滞を緩和
- ◇**物流の活性化**
 >> 阪神港の国際競争力向上や物流機能強化

- ◇**交通安全の確保**
 >> 生活道路への大型車の流入を抑制
 >> 安全安心な空間を確保

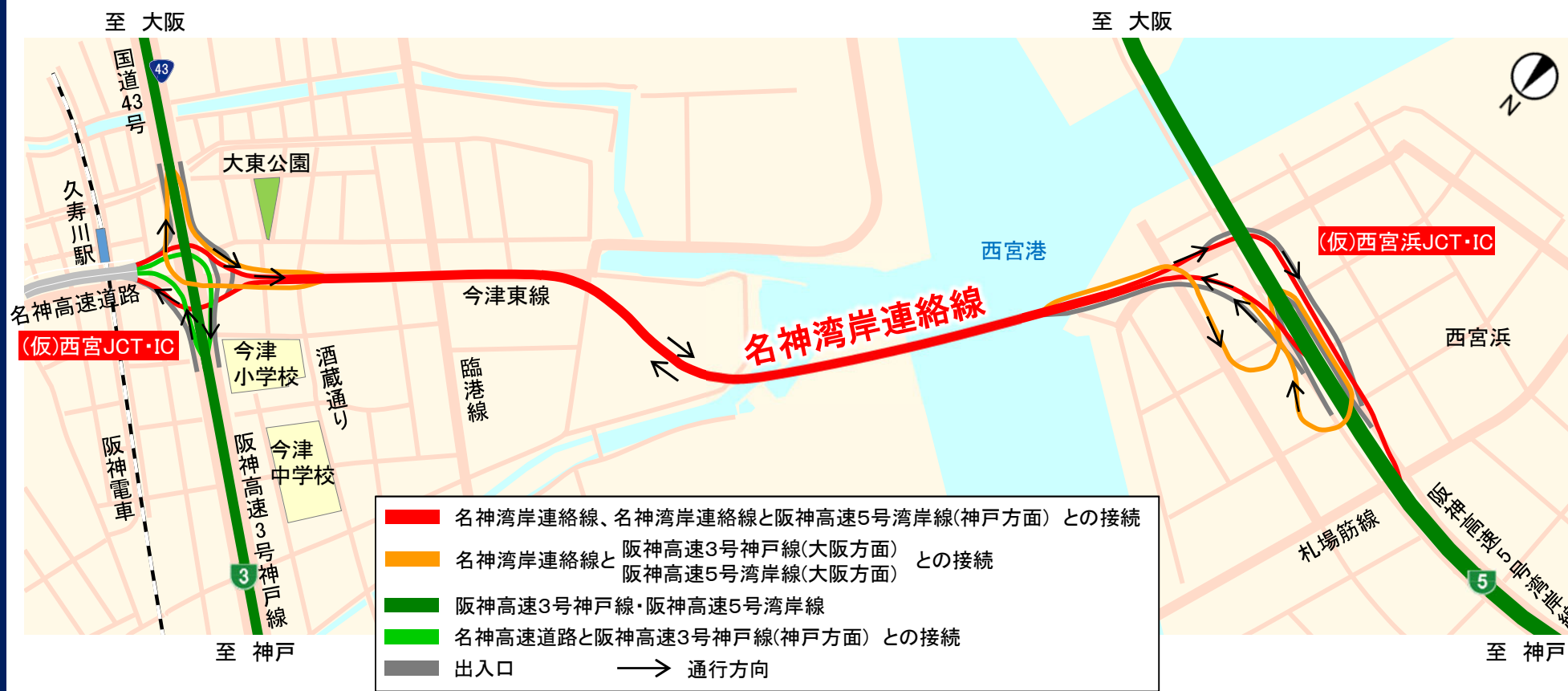
- ◇**災害時等に強い道路ネットワークの構築**
 >> 事故、災害、緊急時の代替路を確保

名神湾岸連絡線の主な整備効果



名神湾岸連絡線の概要図

平面図 (イメージ)




ジャンクションイメージ



(仮)西宮浜JCT・IC

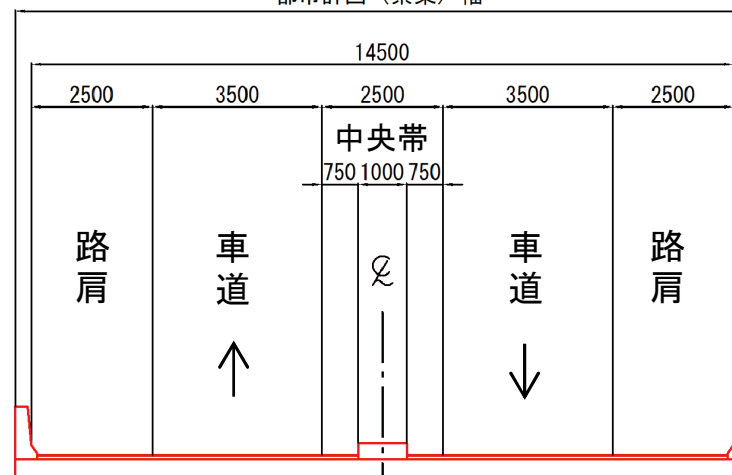


縦断面図



標準断面図

都市計画 (素案) 幅



■ お問い合わせ先

【道路計画・環境影響評価に関するお問合せ】

◆ 国土交通省 近畿地方整備局 兵庫国道事務所
 兵庫県神戸市中央区波止場町3番11号
 TEL078-334-1600(代表) <https://www.kkr.mlit.go.jp/hyogo/>

【都市計画手続きに関するお問合せ】

◆ 西宮市 都市局 都市計画部 都市計画課
 兵庫県西宮市六湛寺町10番3号
 TEL0798-35-3603

- ① 名神高速道路 → 名神湾岸連絡線
- ② 名神湾岸連絡線 → 名神高速道路
- ③ 阪神高速3号神戸線(大阪方面) → 名神湾岸連絡線
- ④ 名神湾岸連絡線 → 阪神高速3号神戸線(大阪方面)
- ⑤ 名神湾岸連絡線 → 阪神高速5号湾岸線(神戸方面)
- ⑥ 阪神高速5号湾岸線(神戸方面) → 名神湾岸連絡線
- ⑦ 名神湾岸連絡線 → 阪神高速5号湾岸線(大阪方面)
- ⑧ 阪神高速5号湾岸線(大阪方面) → 名神湾岸連絡線
- ⑨ 名神湾岸連絡線 → 西宮浜地先出口
- ⑩ 西宮浜地先入口 → 名神湾岸連絡線