

承諾書

この書面に記載の通り建築基準法第42条(第1項第3号・第2項)道路の(変更・廃止)を承諾します。

〇〇〇年〇〇月〇〇日

代表者 住所 西宮市〇〇町3-3

氏名 西宮 二郎



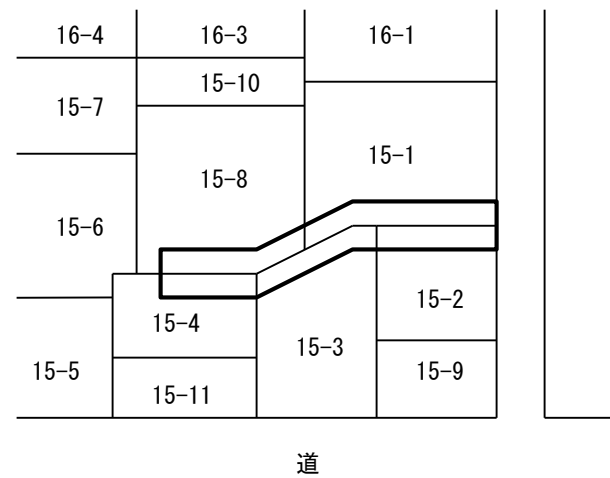
道路の幅員	4.0m	道路の延長	43.8m	道路の面積	174.8㎡
土地の所在地(地番)	権利の別	住所	氏名	実印	
西宮市〇〇町15-1	土地 家屋 所有権	西宮市〇〇町3-11	西宮 一郎	実印	
西宮市〇〇町15-2	土地 家屋 所有権	西宮市〇〇町3-1	西宮 二郎	実印	
西宮市〇〇町15-3	土地 家屋 所有権	西宮市〇〇町3-2	西宮 三郎	実印	
西宮市〇〇町15-3	土地 家屋 抵当権	神戸市中央区〇〇町12-1	株式会社 六湛寺銀行	実印	
西宮市〇〇町15-4	土地 家屋 所有権	西宮市〇〇町3-4	西宮 五郎	実印	
西宮市〇〇町15-8	土地 借地権 家屋 所有権	西宮市〇〇町3-10	西宮 花子	実印	
西宮市〇〇町15-8	土地 家屋 所有権	西宮市△△町2丁目5-1	兵庫 太郎	実印	

図面作成者 住所・氏名

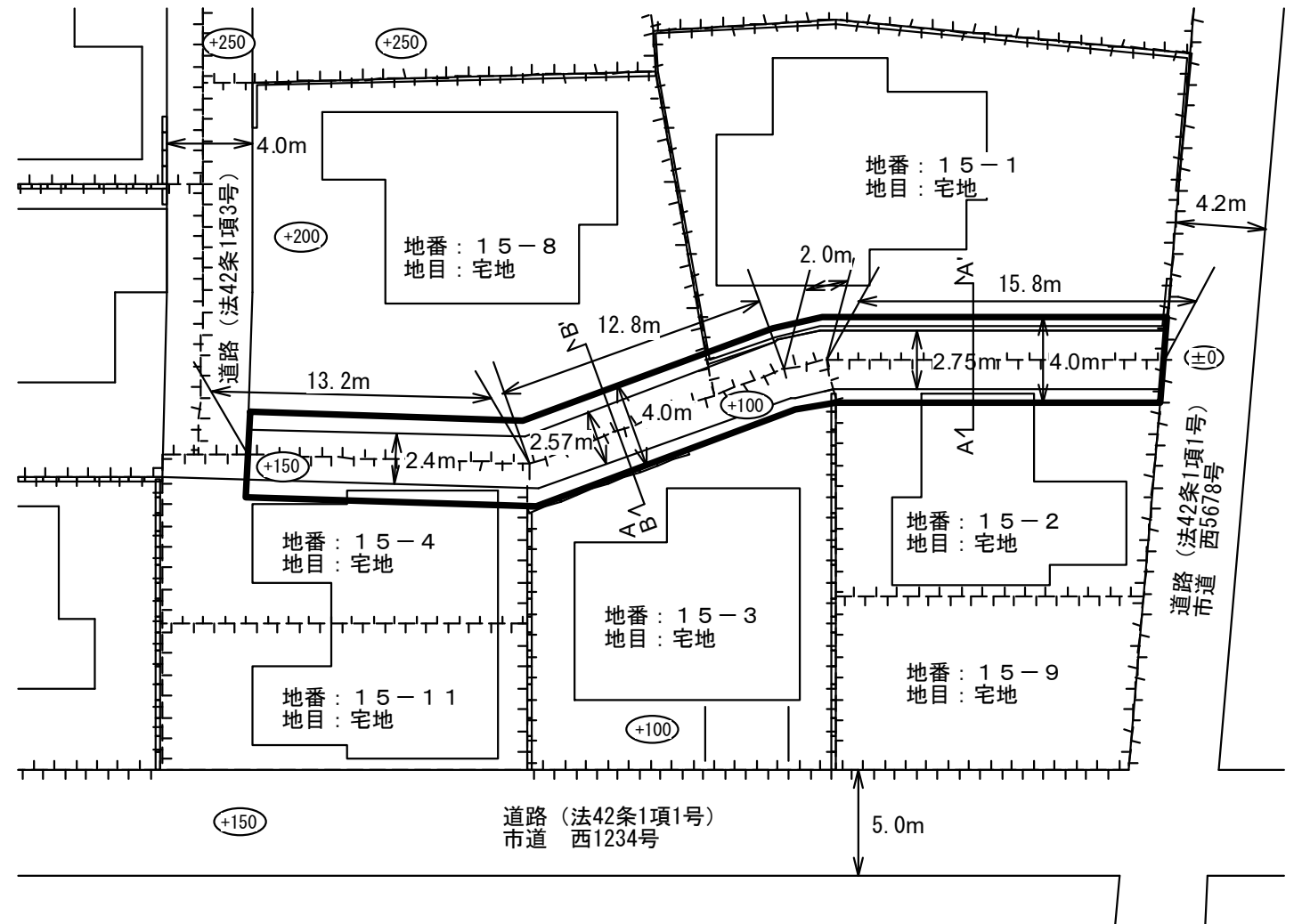
付近見取図 (赤色—道路変更・廃止部分)



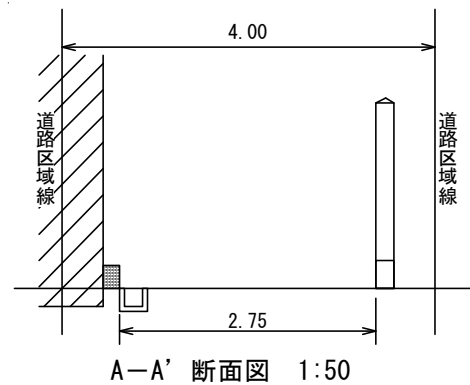
字限図 (赤線—道路変更・廃止部分)



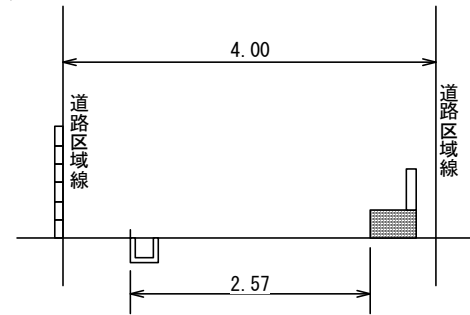
平面図 (敷地の区域-----・地番界┆┆┆┆┆┆・道路変更・廃止部分———(赤線))



断面図

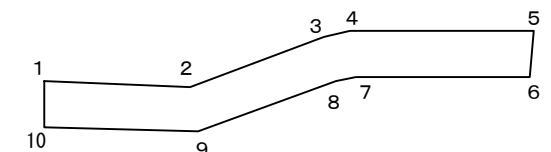


A-A' 断面図 1:50



B-B' 断面図 1:50

求積図



道路求積図 1:300

No.	Xn	Yn	(Xn+1-Xn-1)Yn
1			
2			
3			
4			
5			
6			
7			
8			
9			
10			
倍面積			
面積			

道路求積表 1:300