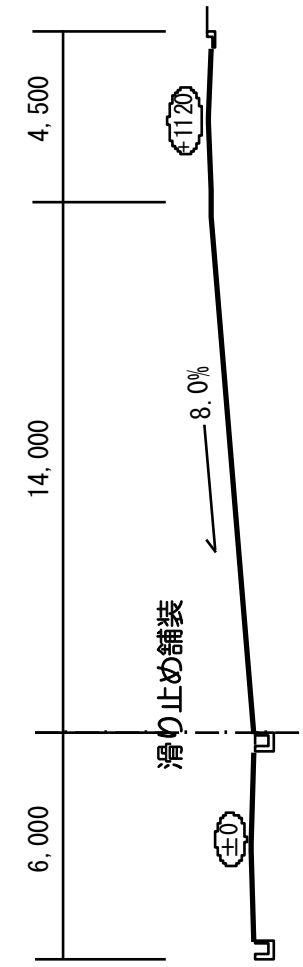


閲覧用の図書には指定の日付・番号を記入

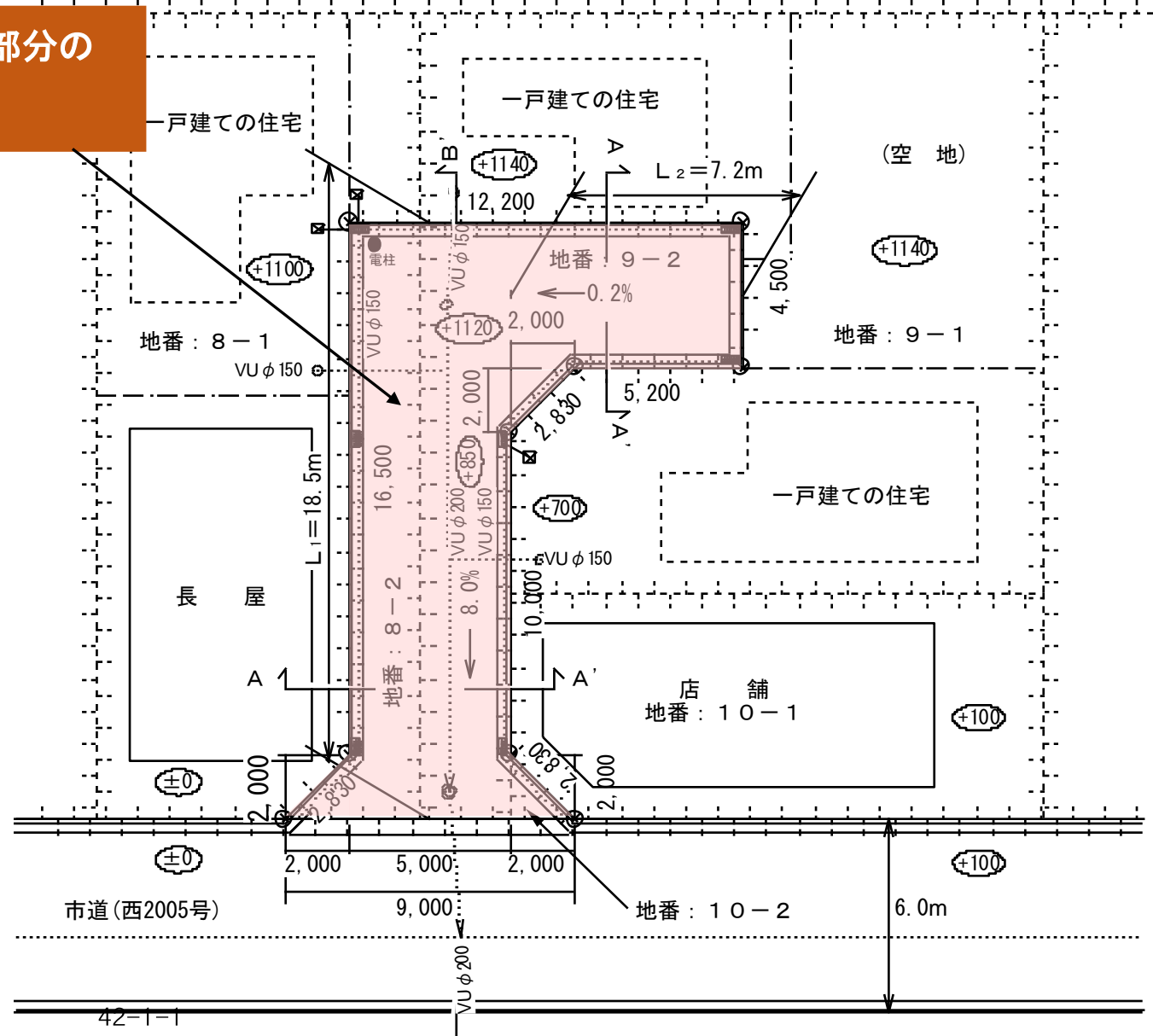
図面作成者	幅員【m】	5.0	4.5	総延長【m】	本指定の日付・番号	令和 年 月 日付 第 号
氏名 西宮 太郎	延長【m】	18.5	7.2	25.7	道路となる土地の地名地番	●●町8番2・9番2・10番2

閲覧用の図書には指定道路部分の範囲は薄い桃色で着色

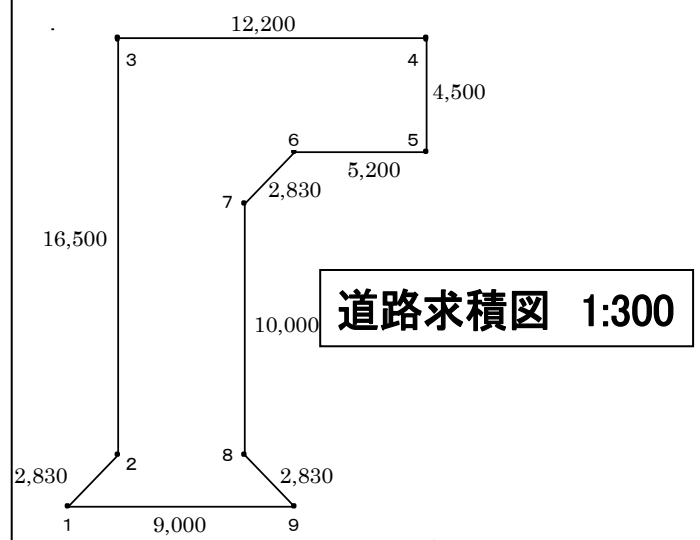
付近見取り図 1枚のうち 1枚目



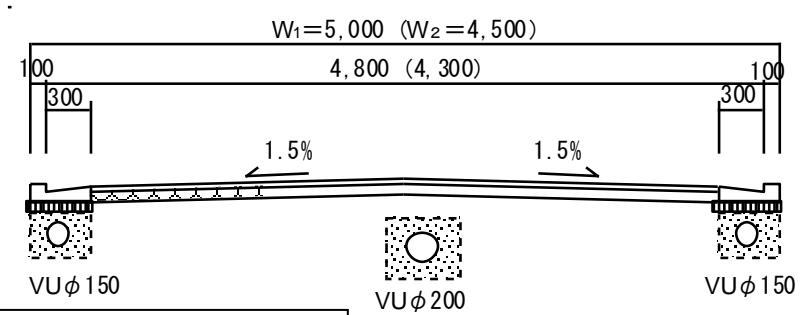
道路縦断面図 1:200



道路平面図 1:200



道路求積図 1:300



道路横断面図 1:50

登記事項証明書の乙区も記入

地番	●●町8番2	●●町9番2	●●町10番2
地目	宅地	宅地	宅地
所有者	西宮太郎	西宮太郎	六湛地花子
抵当権者	△銀行	△銀行	☆銀行

地番一覧表

No.	Xn	Yn	...
1			
2			
3			
4			
5			
6			
7			
8			
9			
倍面積			
面積			

座標求積でも三斜求積でも可

道路求積表

閲覧用の図書にはこの項目は削除