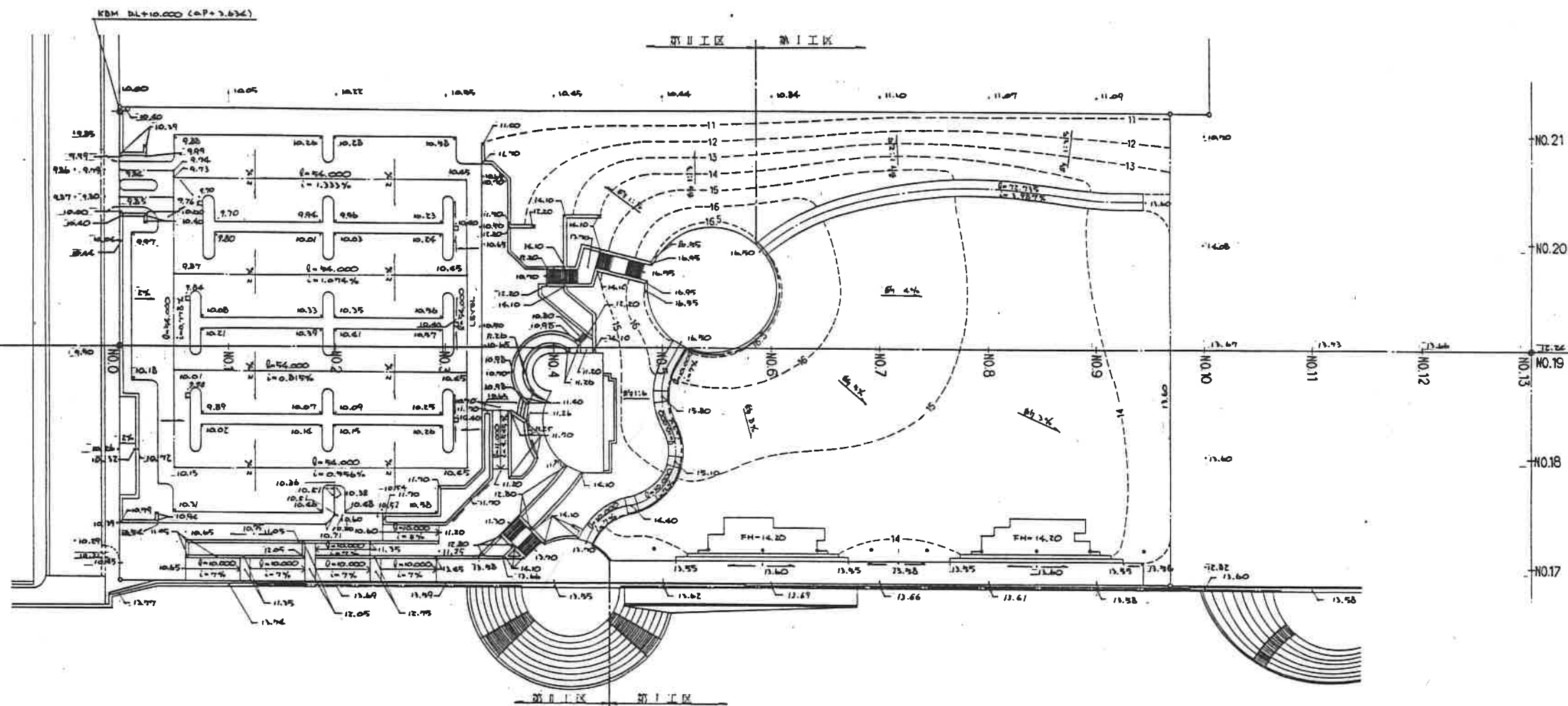
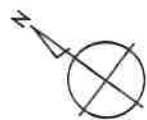


記号	名称	形状寸法	数量	単位	備註
	アスファルト 敷設		2527	m ²	
	ライン (区画線)	φ150	462.1	m	
	- (停止線)	φ450	11.0	m	
	- (排水口)	φ150	20.2	個	6.0x11 + 6.8x1 = 2.2x2
	- (排水口)	φ150	52.2	個	22.9x12 = 5.7x2
	植 栽	一方通行	12.0	基	

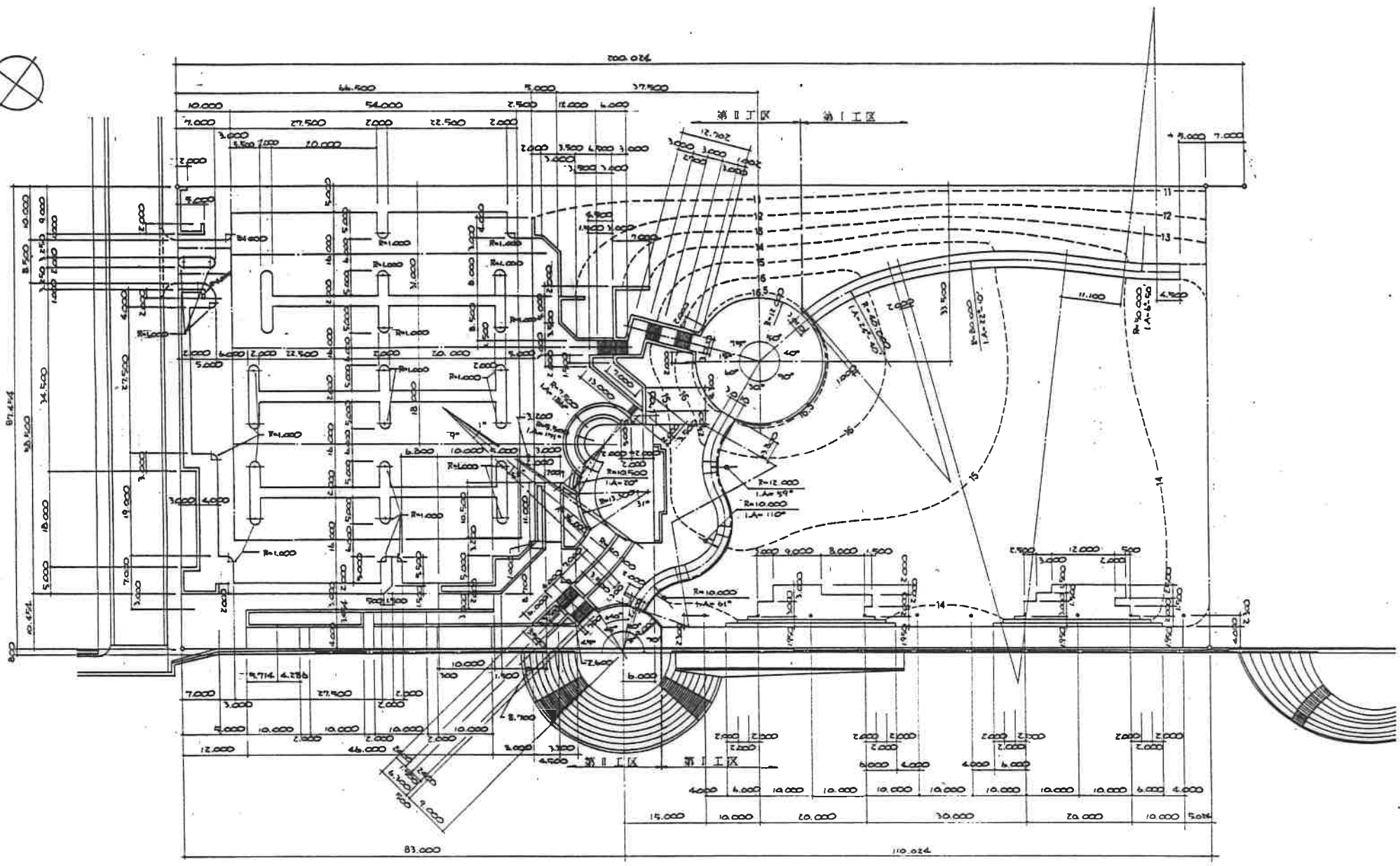
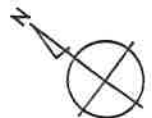
平成元年 建設	海の見える丘 駐車場舗装	工事
都市計画		準第
西宮市 鳴尾坂3丁目町所属		
舗装平面	図	2/5
縮尺	1/500	5
西宮市		



凡例

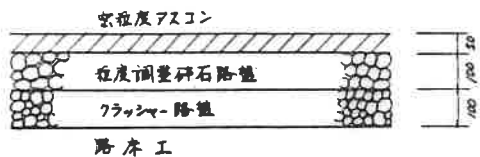
記号	名称
---11---	計画等高線
---12---	計画等高線
・14.50 /13.55	計画高 (DL表示)
—2%	排水勾配
—7%	道路断面勾配, 距離
—	敷地境界線

平成元年	海の見える丘	工事
	駐車場建設	
都市計画		第2
西宮市 鳴尾坂3丁目 町所画		
造成計画平面	図	3
縮尺	1/500	5
西宮市		



西宮市 西宮区 西宮町 西宮三丁目 西宮三丁目	工事
都市計画	準第
西宮市 西宮区 西宮町 西宮三丁目 西宮三丁目	町所第
割付平面	4
縮尺	1/500
西宮市	5

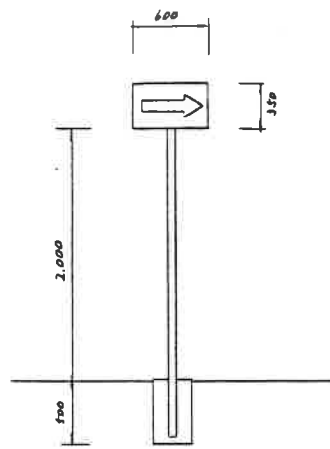
アスファルト舗装 (1/10)



アスファルト舗装 100㎡当り

路床整正	100	㎡
フラッシュ層	100	㎡
粒度調整碎石路盤	100	㎡
表層アスコン	100	㎡

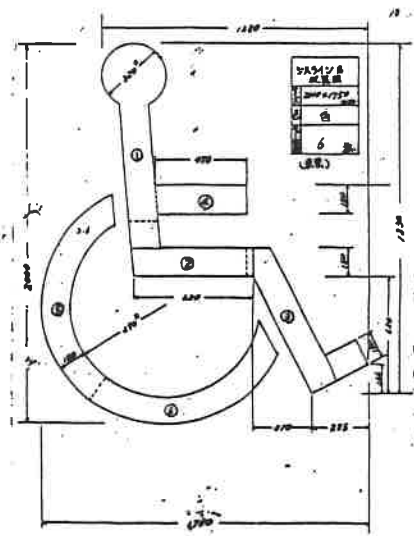
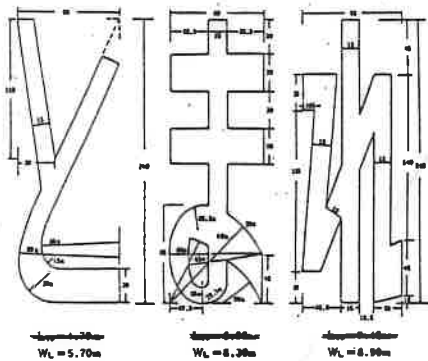
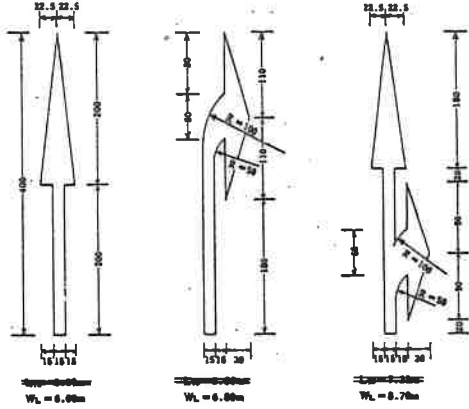
標識 (1/30)



標識 (各当り)

一直進行標識板 (600x350)	1枚
(FRLに埋め込み工事1件)	
ポール (φ60.5 x 2.0 x 2,000)	1本
(ステン AP層、フラッシュ)	
基礎ブロック (300x300x500)	1個

(4メートル幅)



元	西宮市の見える丘	工事
都市計画		
西宮市	鳴尾3丁目	町所属
舗装詳細	5	5
縮尺	1	5
西宮市		