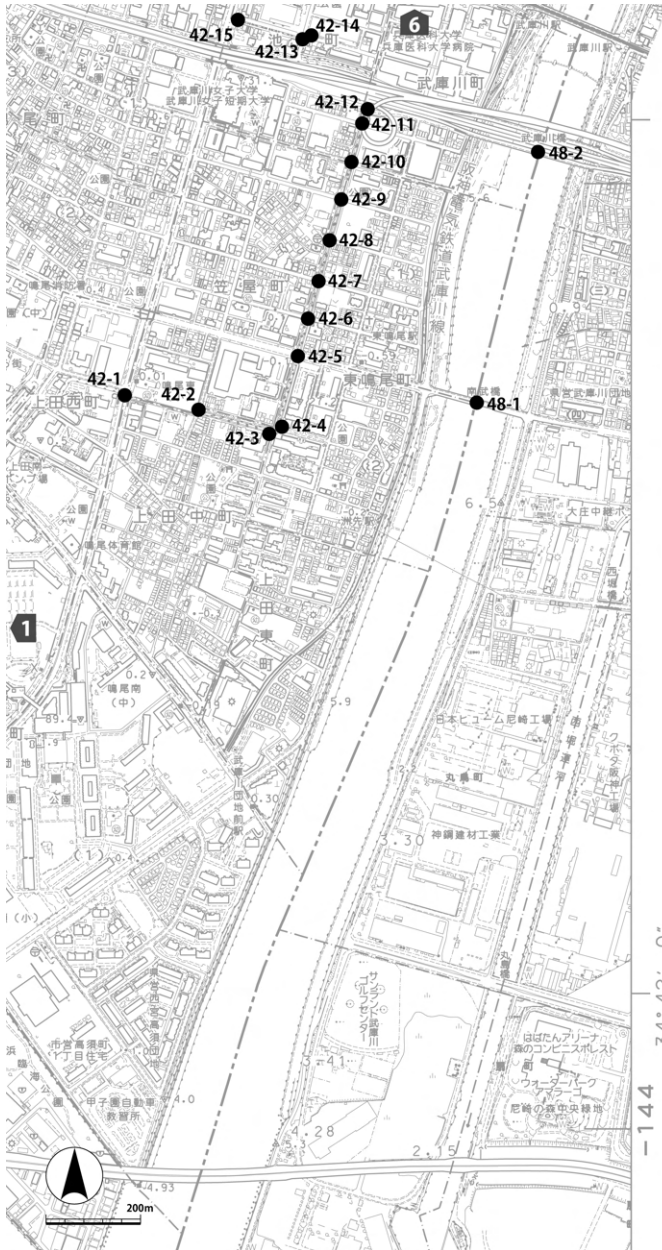


『西宮の橋梁』 正誤表

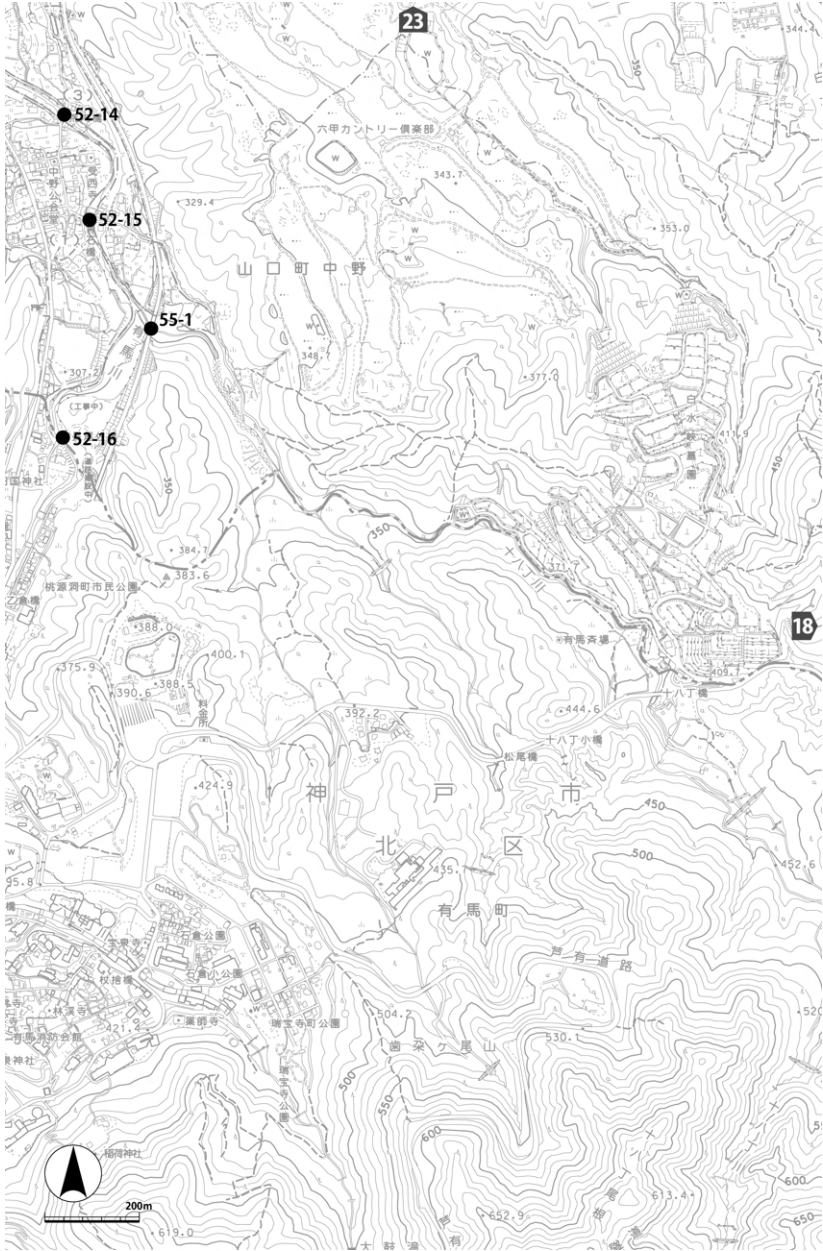
修正箇所	誤	正
p. 4 図1	上流上流の住所	右岸上流の住所
p. 5～6 表2	(調査対象数等)	(下表のとおり)
p. 34 1行目	東に約700m	西に約700m
p. 36 4行目	山水歩道橋の東側	山水歩道橋の西側
p. 40 11行目	描かれていある。	描かれている。
p. 61 橋梁位置図2	(42-13, 42-14の位置)	(修正図挿入)
p. 76 橋梁位置図17	(55-1の位置)	(修正図挿入)
p. 94 No.3-24 備考	公園内の吊り橋。	公園内にあり。吊り橋のような形状。
p. 95 No.4-2, 5-5 所在地	樋ノ池	樋之池
p. 96 No.5-6～9 所在地		
p. 99 No.11-1 道路名	県道34号	県道342号
p. 101 No.11-17 橋梁名	〔いわしみずばし〕	〔いわしみずはし〕
p. 101 No.11-19 備考	半円形	半球形
p. 106 No.24-7 架設年	1958	1956
p. 107 No.24-16 備考	上流川	上流側
p. 110 No.31-5 道路名	市道瓦316号	市道瓦376号
p. 113 No.39-9 橋梁名	〔うらかぜ橋〕	〔うらかぜはし〕
p. 114 No.41-3 備考	平成29年(2017)に腐朽のため橋梁撤去。親柱なし。	歩道の街灯に橋名板あり。平成29年(2017)に腐朽のため街灯撤去。親柱なし。
p. 115 No.41-4 備考	歩道の街灯に橋名板あり。	
p. 115 No.41-5 架設年	1955	1962
p. 120 No.45-11 備考	「仰甲之樋」	「仰甲之碑」
p. 120 No.45-14 備考	親柱に	欄干に
p. 121 No.45-18 橋梁名	〔かみばんたきばし〕	〔かみばんたきはし〕
p. 122 No.46-3 備考	不明に	ガードレールに
p. 122 No.47-1 備考	設置されている。	設置されている。
p. 122 No.48-1 備考	不明に	親柱に
p. 124 No.49-1 備考	西川橋 (No.50-8)	西川橋 (No.50-7)
p. 125 No.50-1～6 備考		
p. 126 No.50-7 備考		
p. 125 No.50-2 橋梁名	ノブト橋〔のぶと橋〕	ノブト橋
p. 125 No.50-4 橋梁名	コウジウ橋〔こうじう橋〕	コウジウ橋
p. 127 No.51-1 橋梁名	くぼのを橋〔くぼのを橋〕	くぼのを橋〔くぼのをばし〕
p. 127 No.51-2 所在地	山口町下山口4丁目	山口町上山口1丁目
p. 129 No.52-12 橋梁名	〔じゅうおうどうばし〕	〔じふおうだうはし〕
p. 129 No.52-12 所在地	山口町中野	山口町上山口
p. 129 No.52-13 橋梁名	〔かみやまぐちおおはし〕	〔かみやまくちおおはし〕
p. 129 No.52-13 所在地	山口町中野	山口町上山口
p. 130 No.57-3 備考	橋名板なし。	橋名板あり。文字判読不能。
p. 131 No.57-8 橋梁名	〔たのしりはし〕	〔たのしりばし〕
p. 131 No.57-8 備考	錆色に塗装されている。	錆色に変色している。
p. 131 No.57-11 架設年	1995	1975
p. 132 No.62-2 道路名	県道82号	＝

『西宮の橋梁』 p. 5～6 表2 修正箇所抜粋表

河川番号	調査河川名	調査対象(か所)	対象外河川橋(か所)	その他(件)
3	夙川	27	0	5
5	中新田川	11	1	1
10	六湛寺川	14	2	1
11	東川	31	0	0
39	新川	16	0	0
42	鳴尾新川	15	0	0
54	蛇谷川	1	0	0



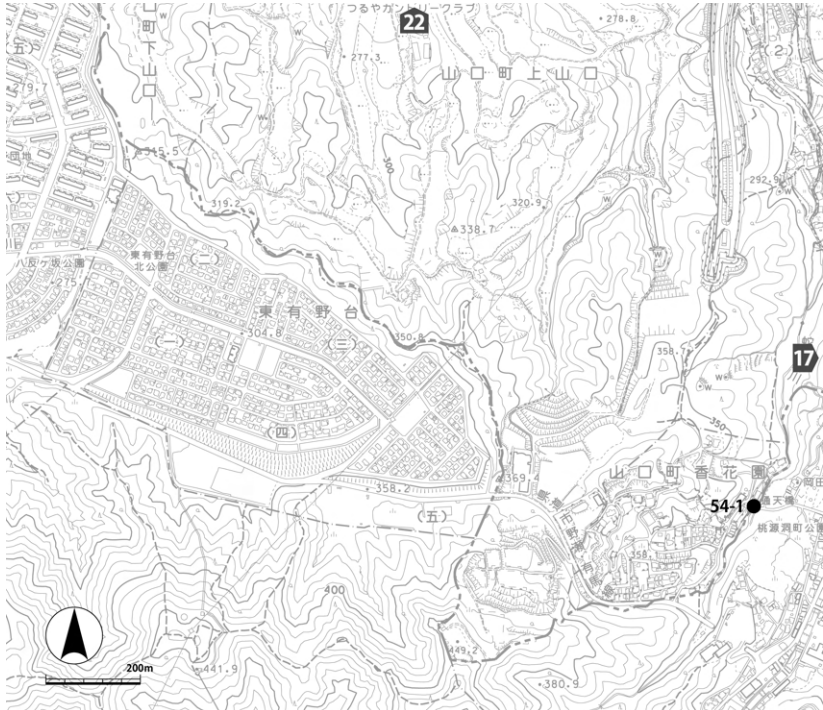
橋梁位置図 2



橋梁位置図 17

橋梁一覧表 追加

橋梁No.	河川名	橋梁名	調査年	地図
54-1	蛇谷川	通天橋	2016	
	山口町香花園 市道山77号	ガードレールに河川名・架設年などを明記したプレートあり。		
1985				



橋梁位置図 追加